
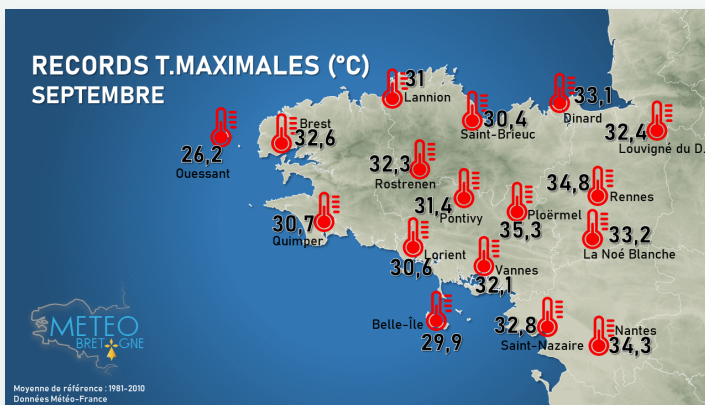




Photo Dominique Seillier

Bilan Climatique de Septembre 2021

Une fin d'été bien agréable



L'été indien semble être le maître mot de ce début de mois. En effet le soleil est généreux et on profite de larges périodes ensoleillées. Le seul hic provient du vent de secteur nord-est qui souffle modérément en rafales qui gâche quelque peu la sensation estivale.

Les températures maximales sont très agréables, de l'ordre de 22 à 25 degrés, 20 degrés sur le nord de la région.

Le ciel est un peu plus nébuleux le 03 et le 04 mais globalement l'impression reste bonne.

Dès le Dimanche 05 le temps est très ensoleillé et chaud. On dépasse allègrement les 25 degrés. Et cette chaleur s'accroît encore le lendemain Lundi. Sous un vent d'est plus faible le mercure dépasse cette fois-ci les 30 degrés. On relève 33,3°C à St Etienne de Monluc en Loire-Atlantique, ainsi qu'à Saint Philbert de Grand Lieu, 33,2°C à Couëron, 33 à Nantes, 32,9°C à Saint-Brévin. C'est en Loire-Atlantique qu'il fait le plus chaud. Ailleurs le mercure est un peu moins sensible, de l'ordre de 30°C sous une ligne Brest-Rennes, et autour de 23 à 25°C sur les côtes Nord. Fait remarquable ce jour ce sont les records battus à Groix et Belle-Île avec respectivement 31,5°C et 30,8°C, battant respectivement des records de 1929 et 2004.

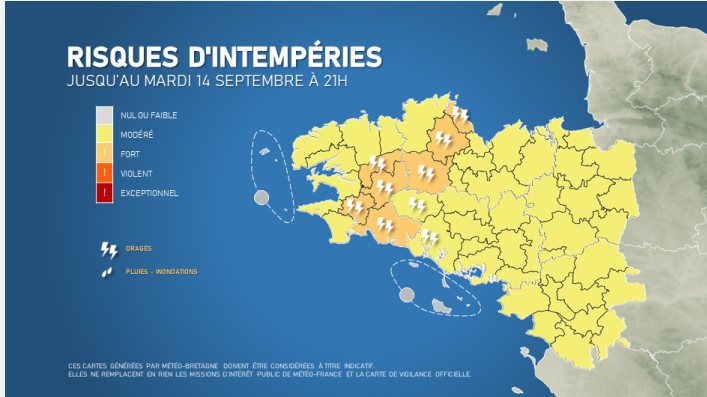
Le Mardi 07 est la journée la plus chaude du mois, et même de l'été, avec partout plus de 30 degrés. On atteint 34,1°C à Saint Philbert de Grand Lieu. La côté nord épargnée la veille n'est pas en reste avec 31,4°C relevés à Pleslin-Trigavou, 30,5°C à Lamballe, 31°C à Quemperven, 31,2°C à Kernoues. La

journée est belle mais ventée, annonçant une dégradation en approche.

Le lendemain 08 au matin une ligne orageuse remonte du sud et amène son lot d'orages et de pluies sur une bonne partie de la Bretagne. Les intensités sont hétérogènes mais on relève parfois de forts cumuls : 37mm à Laillé, 30mm à Fréhel, 29mm à Teillac & Pléchéat ainsi qu'à Besné. En général de 10 à 20mm tombent sous ce front, un peu moins sur la partie nord du Finistère.

La masse d'air instable perdure le Jeudi 09 et quelques averses éclatent mais demeurent assez faibles. Les températures sont agréables. À la mesure que le week-end avance les éclaircies sont de plus en plus généreuses et le vent globalement assez faible.

Le début de semaine est agréable mais une dépression survole la Bretagne en cours de nuit. Elle amène quelques orages isolés mais souvent peu porteurs de précipitations. Le ciel est plutôt mitigé, mais les températures sont encore agréables, on dépasse sur l'est de la région et en Loire-Atlantique les 25 degrés, soit 4 à 5 degrés au-dessus des normales.



Le 14 des orages stationnaires amènent de fortes cumuls de pluies sur l'est du Finistère.

On relève près de 75mm à Gourin dont 52mm en une heure seulement ! Louargat relève 58mm, 56mm à Belle-Isle-en-Terre, 48mm à Chateauneuf du Faou.

Le week-end qui suit est variable, avec des températures qui reviennent au niveau des normales.

Le Dimanche est plus perturbé, dans un premier temps ensoleillé mais des averses traversent la Bretagne en journée.

L'agitation est de courte durée car le soleil revient en force la semaine suivante.

On profite de belles éclaircies jusqu'au Vendredi 24. Les températures sont globalement de saison. Les matinées sont plus fraîches et passent bien souvent en dessous des 10 degrés, à la faveur d'un ciel clair.



Après un week-end du 25/26 plus mitigé, moins ensoleillé, celui-ci revient à nouveau comme un baroud d'honneur pour clôturer ce mois de Septembre.

On profite encore de presque 10 heures d'ensoleillement sur ces deux derniers jours du mois.

Le 27 le premier coup de vent de l'automne 2021 pointe le bout de son nez.

Les 100Km/h sont franchis sur les caps Finistériens : 113Km/h à la Pointe du Raz, 109Km/h à Belle-île, 108Km/h à la Pointe Saint Mathieu.

La dernière journée du mois est sûrement la plus fraîche avec 1.2°C seulement à Colpo et Ploërdut, 1.3°C à Pleucadeuc et Saint Nicolas du Pélem, 1.4°C à La Chapelle Bouëxic, 1.8°C à Berné, Guer & Paimpont.

Un bel été indien pour clôturer un été 2021 maussade. Ce mois laisse profiter de dernières belles et longues journées ensoleillées et chaudes ! On est en effet entre 1.5°C et 2°C



COUP DE VENT 27 SEPTEMBRE 2021

POINTE DU RAZ	113 km/h
BELLE-ÎLE	109 km/h
POINTE SAINT-MATHIEU	108 km/h
POINTE DE PENMARC'H	107 km/h
BRIGNOGAN	98 km/h
OUESSANT	95 km/h
ROSTRENEN	92 km/h


au dessus des normales en moyenne, avec un épisode de chaleur assez court mais intense, qui aura vu la journée la plus chaude de ces derniers mois.

Les cumuls pluviométriques sont très aléatoires mais bien souvent en dessous des normales. Le Centre-Bretagne est le plus copieusement servi avec des forts cumuls notamment à Gourin avec près de 144mm dont 52mm en 1h. Louargat avec 128mm complète le podium. De 30 à 50mm en général sur les autres stations de la région, un déficit de près de 50% sur quelques unes d'entres elles.

L'ensoleillement à l'inverse a été excédentaire. Avec les belles journées que l'on a connu on dépasse de 15 à 20% les valeurs normales pour cette période.

Octobre sera-t-il aussi clément ?

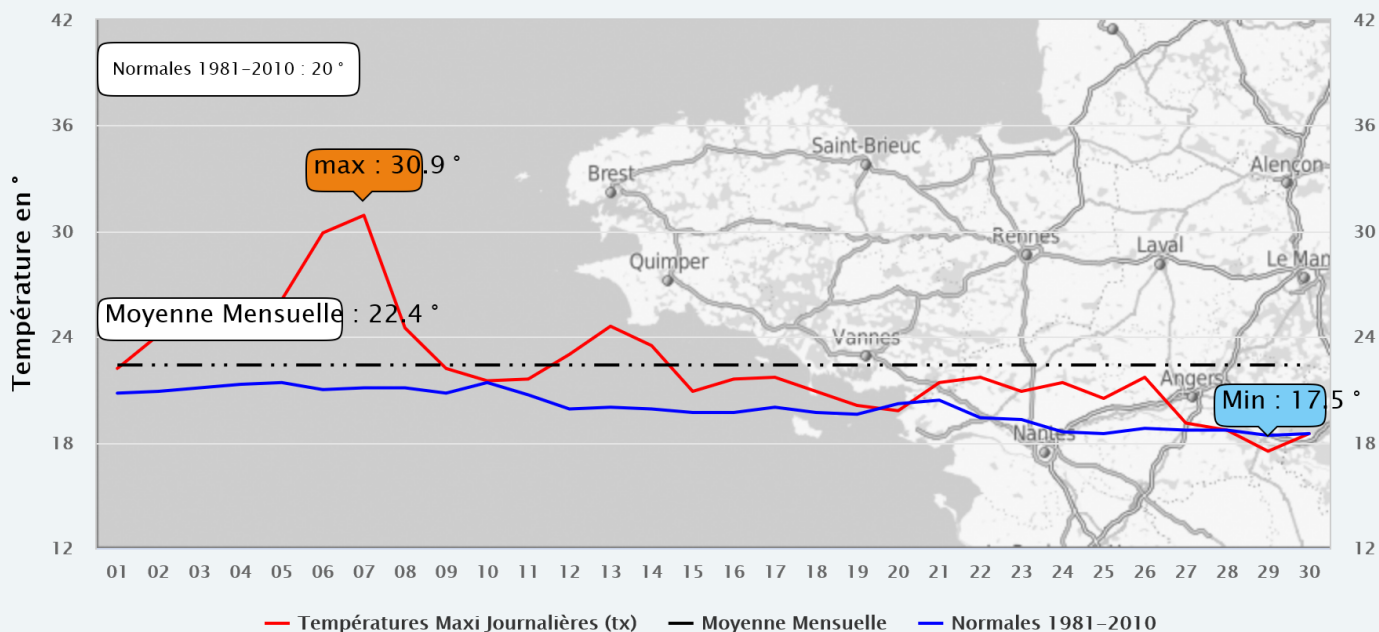
Températures quotidiennes Maxi relevées sur la période



- Maison de la Baie - Hillion/Lermot (34.3°)
- Saint-Philbert-de-Grand-Lieu (34.1°)
- Saint-Brevin-les-pins (33.3°)
- Corsept (33.2°)
- La Chapelle-Saint-Florent (33.1°)
- Petit-Mars (32.9°)
- Besné (32.8°)
- Guérande (32.7°)
- Neulliac (32.6°)
- Cordemais (32.6°)
- Surzur (32.6°)
- Ploeren (32.4°)
- Cesson-Sévigné (32.3°)
- Pont-Aven (32.1°)
- Laillé-Le-Bourg (32.1°)
- Plounéventer (31.8°)
- Quimper-Sud (31.8°)
- Laillé-La-Rouesnais (31.7°)
- Bénodet-Kercolin (31.7°)
- Paimpont (31.5°)

78% des stations ont enregistré leur température la plus haute (txx) le 07/09

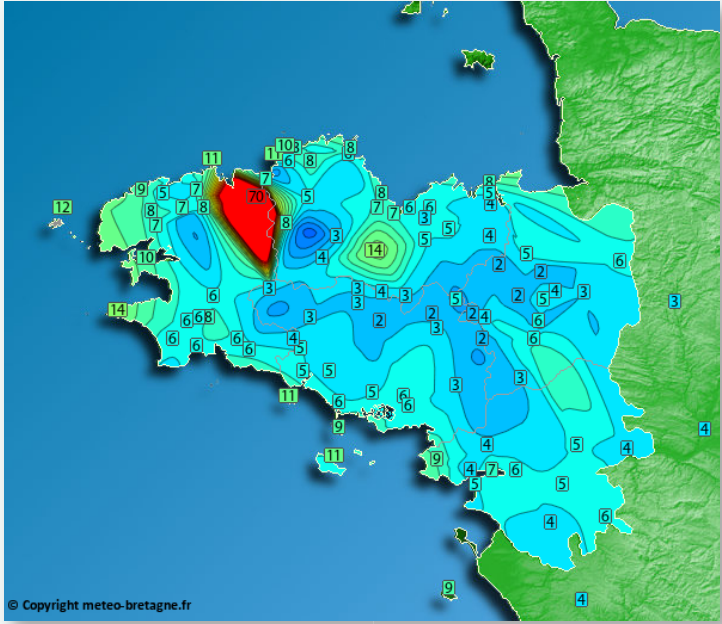
Bretagne – Températures Maxi Journalières (tx) Septembre 2021 Association Météo-Bretagne le 02/10/2021



Moyenne des relevés journaliers des 76 stations du réseau MBdata

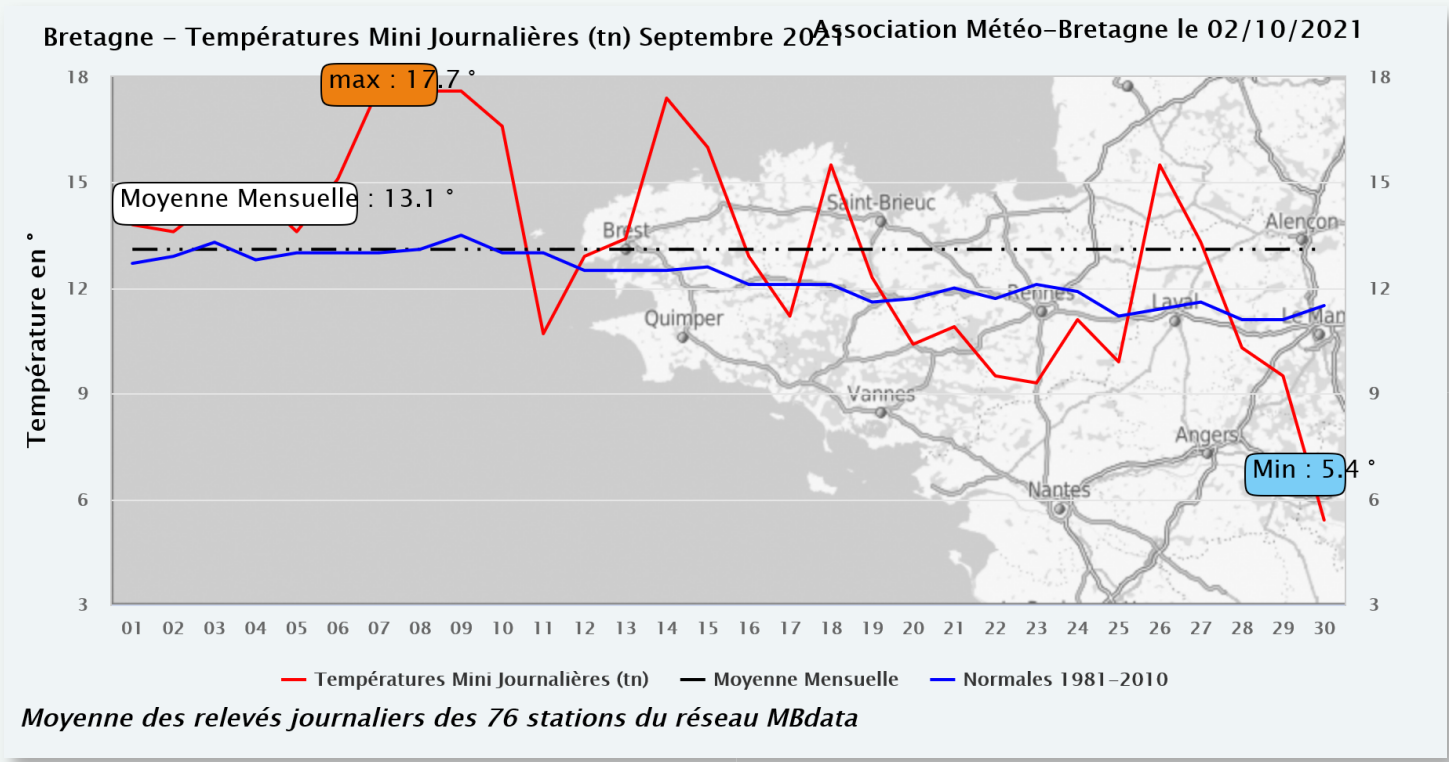
http://cb.asso-mb.fr/Journa_MB/MB/Temp_Mensuelle_Moy1_99_tx_9.png

Températures quotidiennes Mini relevées sur la période



- Paimpont (1.8°)
- Landujan (1.8°)
- Guer (1.8°)
- Evellys (2.1°)
- Melesse (2.2°)
- Laillé-La-Rouesnais (2.2°)
- Saint-Malo-des-trois-fontaines (2.4°)
- Kernascléden (2.8°)
- Pontivy (2.8°)
- Kerpert (2.9°)
- Saint-Etienne-du-Gue-de-l'Isle (2.9°)
- Malansac (3°)
- Lamballe (3°)
- Gourin (rue Saint Nicolas) (3.1°)
- Langon (3.2°)
- Châteaubourg (3.2°)
- Neulliac (3.3°)
- Taupont (3.4°)
- Gourin (3.4°)

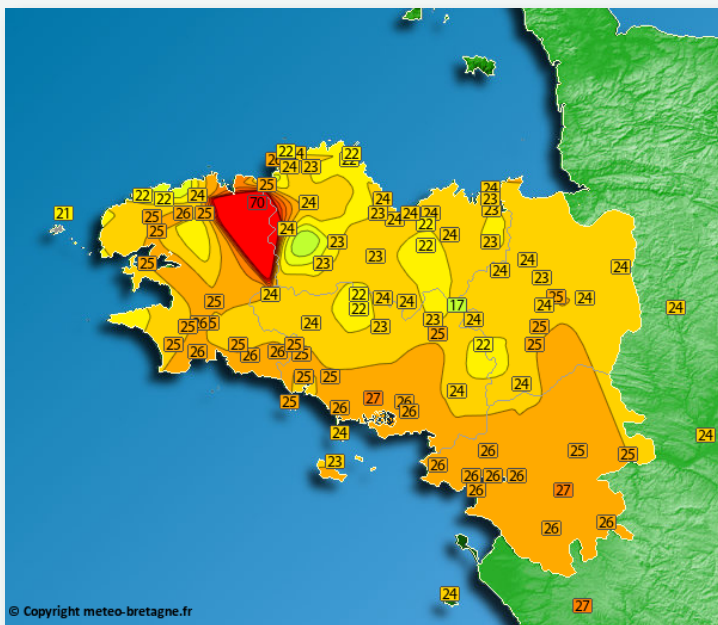
97% des stations ont enregistré leur température la plus basse (tnn) le 30/09



http://cb.asso-mb.fr/Journa_MB/MB/Temp_Mensuelle_Moy1_99_tn_9.png

Bilan Températures Moyennes quotidiennes Maxi et Mini

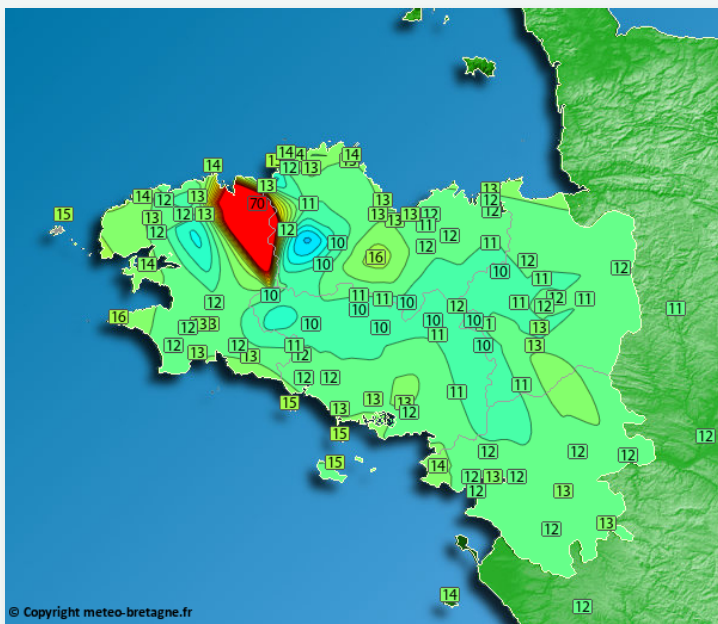
Carte des températures Quotidiennes Moyennes les plus élevées de la période



- Ploeren (26.5°)
- Theix (26.3°)
- Saint-Brevin-les-pins (26.2°)
- Cordemais (26.2°)
- Besné (26.2°)
- Saint-Philbert-de-Grand-Lieu (26.1°)
- Plouharnel (26.1°)
- Quimper-Sud (26.1°)
- Bénodet-Kercolin (26.1°)
- Surzur (26.1°)
- Plouénéventer (25.8°)
- Corsept (25.8°)
- Guérande (25.7°)
- Trébeurden (25.7°)
- Pont-Aven (25.5°)
- Nostang (25.4°)
- Petit-Mars (25.4°)
- Briec (25.4°)
- Cléguer - Sénébret (25.3°)
- Laillé-Le-Bourg (25.3°)

95% des stations ont enregistré leur température moyenne la plus élevée (tmx) le : 07/09

Carte des températures Quotidiennes Moyennes les plus faibles de la période



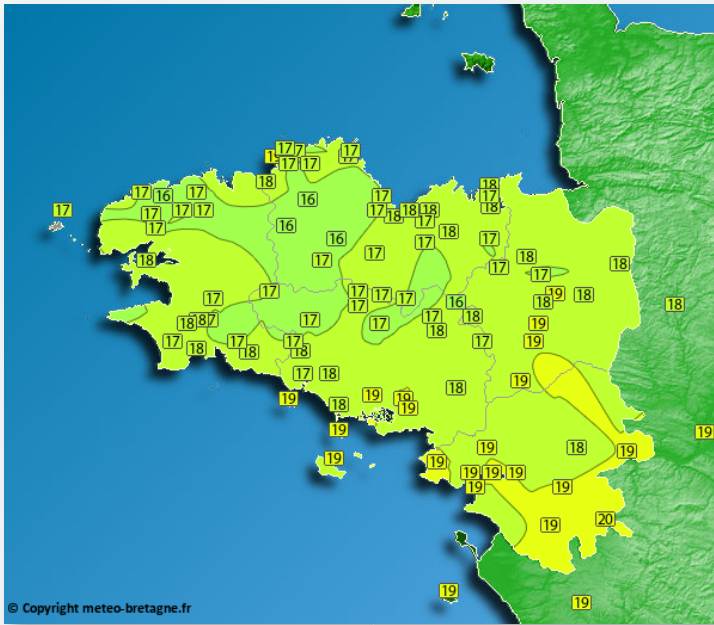
- Paimpont (9.9°)
- Kerpert (9.9°)
- Guer (10°)
- Kernascléden (10°)
- Landujan (10.1°)
- Saint-Etienne-du-Gue-de-l'Isle (10.2°)
- Evellys (10.2°)
- Pontivy (10.2°)
- Laillé-La-Rouesnais (10.2°)
- Saint-Malo-des-trois-fontaines (10.3°)
- Plounevez-Quintin (10.4°)
- Gourin (rue Saint Nicolas) (10.4°)
- Saint-Gonnery - Ravaguen (10.5°)
- Melesse (10.6°)
- Taupont (10.7°)
- Gourin (10.9°)
- Louargat (10.9°)
- Le Hinglé (10.9°)
- Neulliac (10.9°)

86% des stations ont enregistré leur température moyenne la plus faible (tmn) le : 30/09

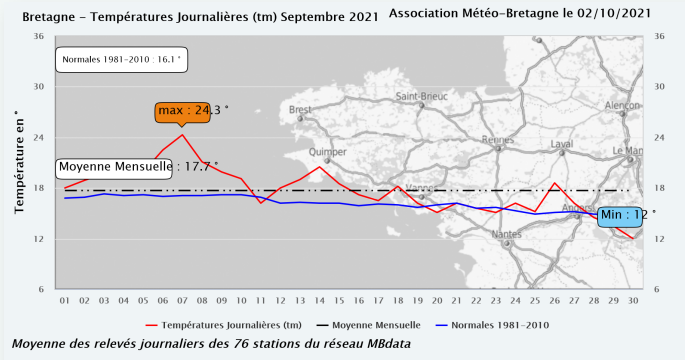


Bilan Températures Moyennes Mensuelles

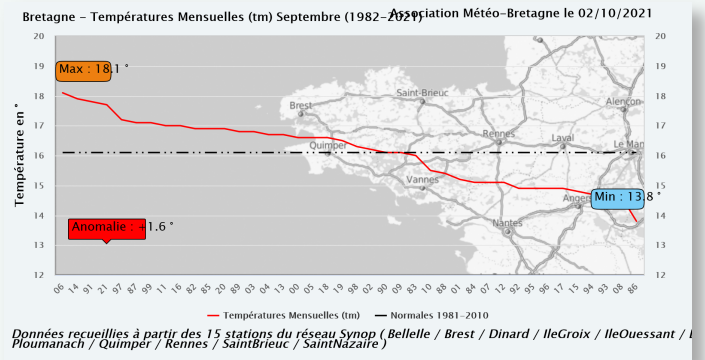
Carte des températures Moyennes Mensuelles sur la période



- Corsept : 19.4°
- Guérande : 19.4°
- La Chapelle-Saint-Florent : 19.3°
- Quiberon : 19.2°
- Saint-Philbert-de-Grand-Lieu : 19.2°
- Theix : 19.0°
- Cordemais : 19.0°
- Mauron : 18.8°
- Petit-Mars : 18.8°
- Cesson-Sévigné : 18.8°
- Besné : 18.7°
- Langon : 18.7°
- Laillé-Le-Bourg : 18.7°
- Saint-Brevin-les-pins : 18.6°
- Ploeren : 18.6°
- Surzur : 18.6°
- Trébeurden : 18.5°
- Le Palais : 18.5°
- Pléchatel : 18.5°
- Plouharnel : 18.2°

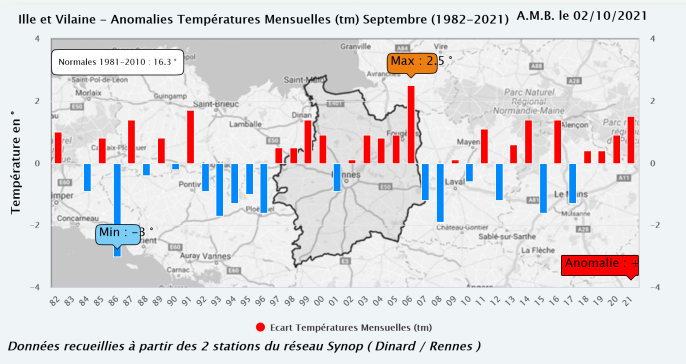


http://cb.asso-mb.fr/Journa_MB/MB/Temp_Mensuelle_Moy1_99_tm_9.png

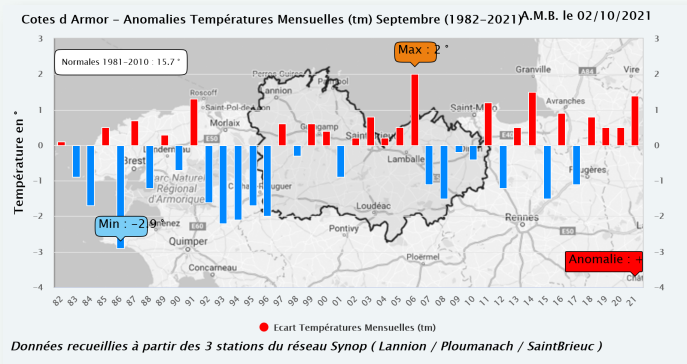


http://cb.asso-mb.fr/Journa_MB/Synop/Temp_Mensuelle_Moy5_99_tm_9.png

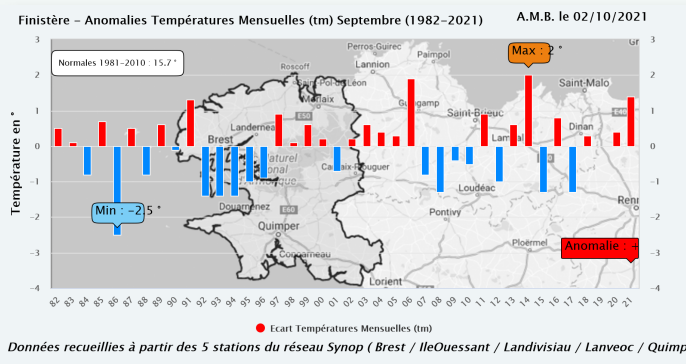
Ecarts à la normale 1981-2010 des températures Moyennes Mensuelles



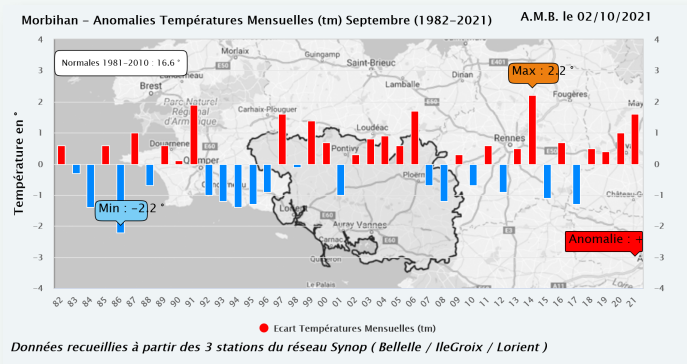
http://cb.asso-mb.fr/Journal_MB/Synop/Temp_Mensuelle_Moy6_35_tm_9_99.png



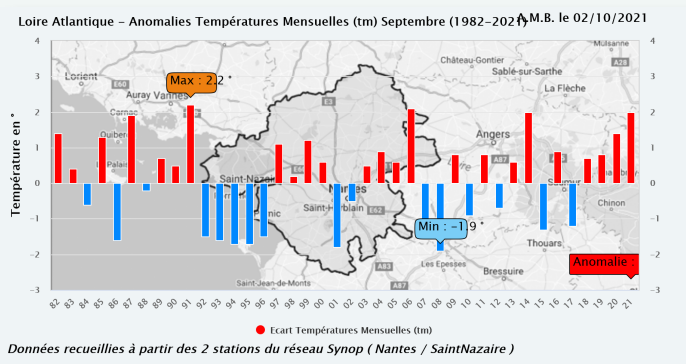
http://cb.asso-mb.fr/Journal_MB/Synop/Temp_Mensuelle_Moy6_22_tm_9_99.png



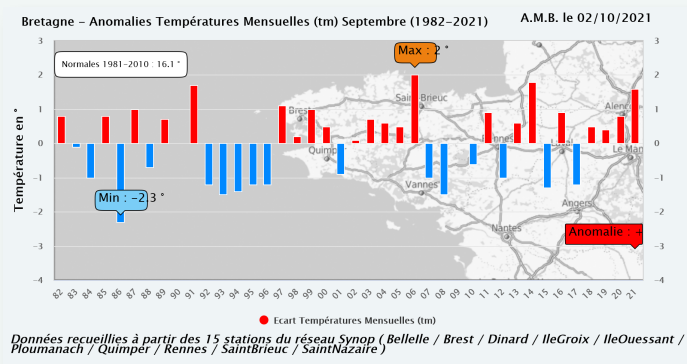
http://cb.asso-mb.fr/Journal_MB/Synop/Temp_Mensuelle_Moy6_29_tm_9_99.png



http://cb.asso-mb.fr/Journal_MB/Synop/Temp_Mensuelle_Moy6_56_tm_9_99.png



http://cb.asso-mb.fr/Journal_MB/Synop/Temp_Mensuelle_Moy6_44_tm_9_99.png



http://cb.asso-mb.fr/Journal_MB/Synop/Temp_Mensuelle_Moy6_99_tm_9_99.png



Autres relevés significatifs pour la période du 01/09 au 30/09/2021

Températures maxi(tx) pour chacune des stations classées par date :

07/09

Maison de la Baie - Hillion/Lermot (34.3°) Saint-Philbert-de-Grand-Lieu (34.1°) Saint-Brevin-les-pins (33.3°) Corsept (33.2°) La Chapelle-Saint-Florent (33.1°) Petit-Mars (32.9°) Besné (32.8°) Guérande (32.7°) Neulliac (32.6°) Cordemais (32.6°) Surzur (32.6°) Ploeren (32.4°) Cesson-Sévigné (32.3°) Pont-Aven (32.1°) Laillé-Le-Bourg (32.1°) Plouneventer (31.8°) Quimper-Sud (31.8°) Laillé-La-Rouesnais (31.7°) Bénodet-Kercolin (31.7°) Paimpont (31.5°) Pleslin-Trigavou (31.4°) Plestin-les-grèves (31.4°) Briec (31.4°) Saint-Aaron (31.2°) Kernouës (31.2°) Saint-Igneuc (31.2°) Trégueux - La ville Gueury (31.1°) Pontivy (31°) Gourin (rue Saint Nicolas) (31°) Quemperven (31°) Plabennec (30.9°) Malansac (30.9°) Saint-Gonnery - Ravaguen (30.9°) Gourin (30.9°) Arzano (30.8°) Evellys (30.8°) Pordic (30.6°) Châteaubourg (30.6°) Lamballe (30.5°) Hédé-Bazouges (30.5°) Plouzévédé (30.4°) Saint-Malo-des-trois-fontaines (30.3°) Le Palais (30.3°) Louannec (30.2°) Landujan (30.2°) Saint-Glen (30.1°) Kernascléden (30.1°) Dinard (30°) Dompierre-du-chemin (29.9°) Louargat (29.8°) Saint-Etienne-du-Gue-de-l'Isle (29.7°) Ergué-Gabéric (29.6°) Kerpert (29.1°) Plouguerneau (28.7°) Calanhel (28.2°) Ile-de-Quéménès (27.6°) Paimpol (26.9°) Ploubazlanec (25°)

06/09

Theix (32.7°) Langon (32.7°) Cléguer - Sénebret (32.3°) Nostang (32.1°) Plouharnel (31.8°) Mauron (31.7°) Guer (31.6°) Trébeurden (31.5°) Melesse (31.2°) Quiberon (31°) Taupont (30.9°) Pléchatel (30.9°) Plonéour-Lanvern (30.6°) Melgven (30.6°) Le Hinglé (30°) Plounevez-Quintin (29.8°)

Températures mini(tn) pour chacune des stations classées par date :

30/09

Trébeurden (11°) Quiberon (9.2°) Plouguerneau (9.1°) Guérande (8.7°) Ploubazlanec (8.4°) Dinard (8.3°) Ergué-Gabéric (8°) Pordic (7.9°) Quemperven (7.8°) Louannec (7.7°) Calanhel (7.5°) Plouzévédé (7.4°) Plestin-les-grèves (7.3°) Corsept (7.2°) Trégueux - La ville Gueury (7°) Le Palais (6.9°) Plouneventer (6.5°) Theix (6.4°) Maison de la Baie - Hillion/Lermot (6.4°) Pléchatel (6.4°) Paimpol (6.2°) Quimper-Sud (6.2°) Pont-Aven (6.1°) Bénodet-Kercolin (6.1°) Surzur (5.9°) Melgven (5.9°) Cordemais (5.7°) Plouharnel (5.7°) Plonéour-Lanvern (5.7°) Dompierre-du-chemin (5.7°) Saint-Aaron (5.6°) Briec (5.6°) Laillé-Le-Bourg (5.5°) Saint-Igneuc (5.3°) Kernouës (5.2°) Saint-Glen (5.2°) Hédé-Bazouges (5.2°) Petit-Mars (5.1°) Ploeren (5°) Saint-Brevin-les-pins (4.9°) Cléguer - Sénebret (4.9°) Mauron (4.6°) Nostang (4.5°) Louargat (4.5°) Saint-Philbert-de-Grand-Lieu (4.4°) La Chapelle-Saint-Florent (4.4°) Arzano (4.2°) Cesson-Sévigné (4°) Besné (3.9°) Plounevez-Quintin (3.9°) Pleslin-Trigavou (3.8°) Le Hinglé (3.7°) Saint-Gonnery - Ravaguen (3.5°) Gourin (3.4°) Taupont (3.4°) Neulliac (3.3°) Châteaubourg (3.2°) Langon (3.2°) Gourin (rue Saint Nicolas) (3.1°) Lamballe (3°) Malansac (3°) Saint-Etienne-du-Gue-de-l'Isle (2.9°) Kerpert (2.9°) Pontivy (2.8°) Kernascléden (2.8°) Saint-Malo-des-trois-fontaines (2.4°) Laillé-La-Rouesnais (2.2°) Melesse (2.2°) Evellys (2.1°) Guer (1.8°) Landujan (1.8°) Paimpont (1.8°)

25/09

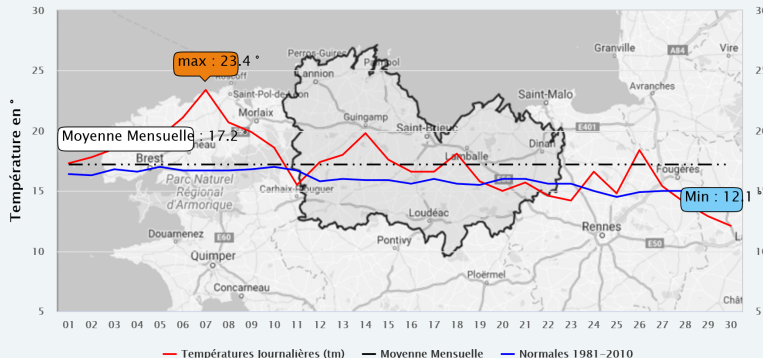
Ile-de-Quéménès (12.6°)

29/09

Plabennec (7.2°)

Côtes d'Armor :

Cotes d'Armor – Températures Journalières (tm) Septembre 2021 Association Météo-Bretagne le 02/10/2021



Moyenne journalière des 20 stations du réseau MBdata

http://cb.asso-mb.fr/Journal_MB/MB/Temp_Mensuelle_Moy1_22_tm_9.png

Températures moyennes sur la période

Max : 18.5° à Trébeurden -- Min : 15.9° à Kerpert

Température maximale absolue : 34.3° le 07/09 à Maison de la Baie - Hillion/Lermot

Température minimale absolue : 2.9° le 30/09 à Kerpert

Jour le plus chaud : le 07/09 avec 25.7° à Trébeurden

Jour le plus froid : le 30/09 avec 9.9° à Kerpert

Pluviométrie maxi sur la période : 127.8mm à Louargat

Vitesse du vent maxi : 25.7kmh le 30/09 à Trébeurden

Rafale de vent maxi : 77.3kmh le 27/09 à Trébeurden

Finistère :

Températures moyennes sur la période

Max : 18.0° à Pont-Aven -- Min : 16.5° à Kernouës

Température maximale absolue : 32.1° le 07/09 à Pont-Aven

Température minimale absolue : 4.2° le 30/09 à Arzano

Jour le plus chaud : le 07/09 avec 26.1° à Quimper-Sud

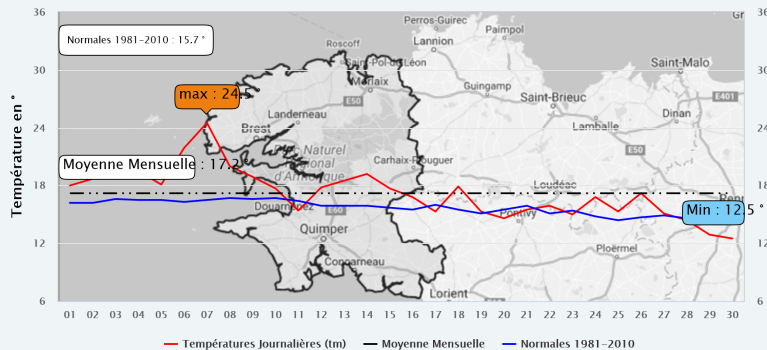
Jour le plus froid : le 30/09 avec 11° à Arzano

Pluviométrie maxi sur la période : 97.6mm à Briec

Vitesse du vent maxi : 27.9kmh le 01/09 à Plabennec

Rafale de vent maxi : 93.3kmh le 27/09 à Plabennec

Finistère – Températures Journalières (tm) Septembre 2021 Association Météo-Bretagne le 02/10/2021

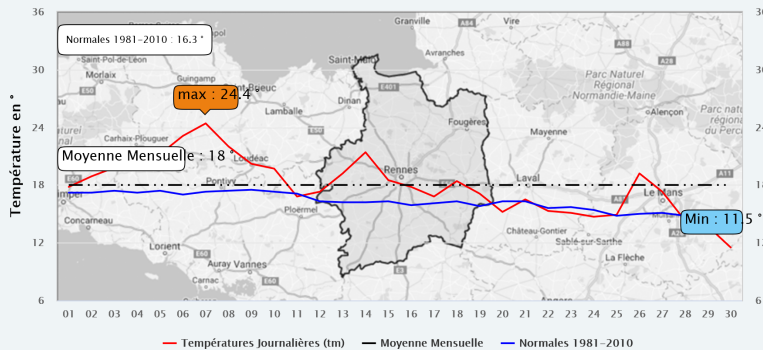


Moyenne journalière des 14 stations du réseau MBdata (Plouguerneau / Plabennec / Kernouës / Plouñventer / Plouzévédé / Plonéour-Lanvern / Melgven / Briec / Arzano / Ile-de-Quéménéès)

http://cb.asso-mb.fr/Journal_MB/MB/Temp_Mensuelle_Moy1_29_tm_9.png

Ille et Vilaine :

Ille et Vilaine – Températures Journalières (tm) Septembre 2021 Association Météo-Bretagne le 02/10/2021



Moyenne journalière des 12 stations du réseau MBdata (Laillé-La-Rouesnais / Dinard / Hédé-Bazouges / Cesson-Dompierre-du-Chemin / Landujan / Paimpont / Laillé-Le-Bourg)

http://cb.asso-mb.fr/Journal_MB/MB/Temp_Mensuelle_Moy1_35_tm_9.png

Températures moyennes sur la période

Max : 18.8° à Cesson-Sévigné -- Min : 17.1° à Landujan

Température maximale absolue : 32.7° le 06/09 à Langon

Température minimale absolue : 1.8° le 30/09 à Paimpont

Jour le plus chaud : le 07/09 avec 25.3° à Laillé-Le-Bourg

Jour le plus froid : le 30/09 avec 9.9° à Paimpont

Pluviométrie maxi sur la période : 55.0mm à Laillé-La-Rouesnais

Vitesse du vent maxi : 14.5kmh le 20/09 à Dinard

Rafale de vent maxi : 43.4kmh le 28/09 à Hédé-Bazouges



Relevés données climatiques par département

Loire Atlantique :

Températures moyennes sur la période

Max : 19.4° à Corsept -- Min : 18.6° à Saint-Brevin-les-pins

Température maximale absolue : 34.1° le 07/09 à Saint-Philbert-de-Grand-Lieu

Température minimale absolue : 3.9° le 30/09 à Besné

Jour le plus chaud : le 07/09 avec 26.2° à Saint-Brevin-les-pins

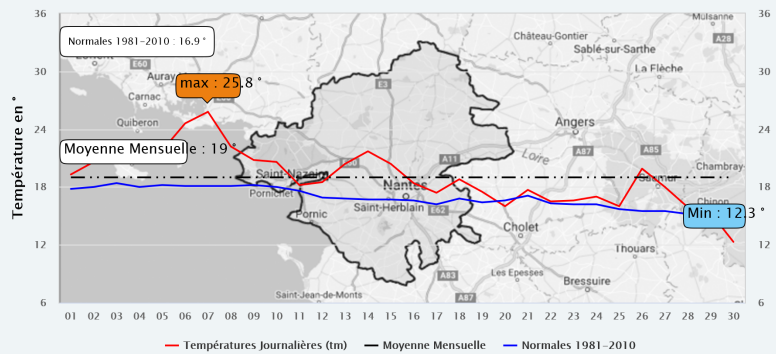
Jour le plus froid : le 30/09 avec 11.5° à Besné

Pluviométrie maxi sur la période : 41.6mm à Saint-Brevin-les-pins

Vitesse du vent maxi : 18.4kmh le 07/09 à Petit-Mars

Rafale de vent maxi : 61.1kmh le 27/09 à Cordemais

Loire Atlantique - Températures Journalières (tm) Septembre 2021 Association Météo-Bretagne le 02/10/2021

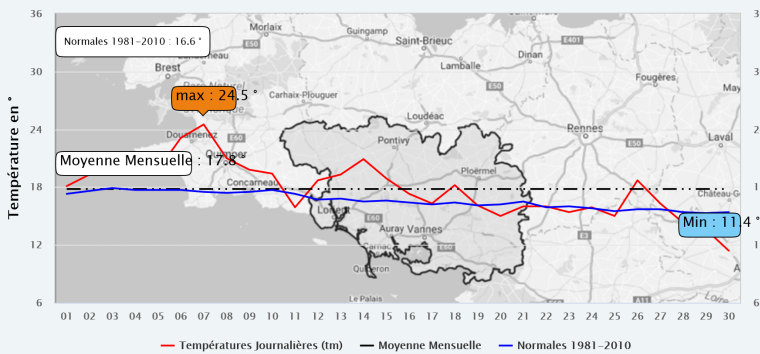


Moyenne journalière des 8 stations du réseau MBdata (Saint-Philbert-de-Grand-Lieu / Saint-Brevin-les-pins / L Petit-Mars / Besné)

http://cb.asso-mb.fr/Journal_MB/MB/Temp_Mensuelle_Moy1_44_tm_9.png

Morbihan :

Morbihan - Températures Journalières (tm) Septembre 2021 Association Météo-Bretagne le 02/10/2021



Moyenne journalière des 20 stations du réseau MBdata (Saint-Malo-des-trois-fontaines / Quiberon / Neulliac / Plouharnel / Nostang / Malansac / Saint-Gonnery - Ravaguen / Kernascléden / Gourin / Le Palais / Taupont / Sur...)

http://cb.asso-mb.fr/Journal_MB/MB/Temp_Mensuelle_Moy1_56_tm_9.png

Températures moyennes sur la période

Max : 19.2° à Quiberon -- Min : 16.7° à Kernascléden

Température maximale absolue : 32.7° le 06/09 à Theix

Température minimale absolue : 1.8° le 30/09 à Guer

Jour le plus chaud : le 07/09 avec 26.5° à Ploeren

Jour le plus froid : le 30/09 avec 10° à Guer

Pluviométrie maxi sur la période : 143.6mm à Gourin (rue Saint Nicolas)

Vitesse du vent maxi : 15.9kmh le 01/09 à Quiberon

Rafale de vent maxi : 61.1kmh le 27/09 à Le Palais

Bretagne :

Températures moyennes sur la période

Max : 19.4° à Corsept -- Min : 15.9° à Kerpert

Température maximale absolue : 34.3° le 07/09 à Maison de la Baie - Hillion/Lermot

Température minimale absolue : 1.8° le 30/09 à Paimpont

Jour le plus chaud : le 07/09 avec 26.5° à Ploeren

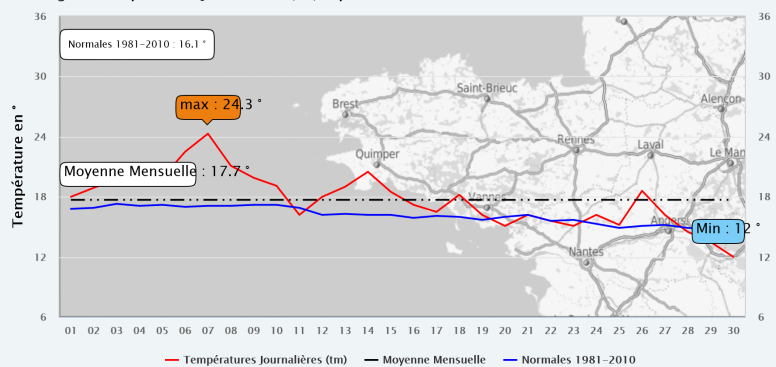
Jour le plus froid : le 30/09 avec 9.9° à Paimpont

Pluviométrie maxi sur la période : 143.6mm à Gourin (rue Saint Nicolas)

Vitesse du vent maxi : 27.9kmh le 01/09 à Plabennec

Rafale de vent maxi : 93.3kmh le 27/09 à Plabennec

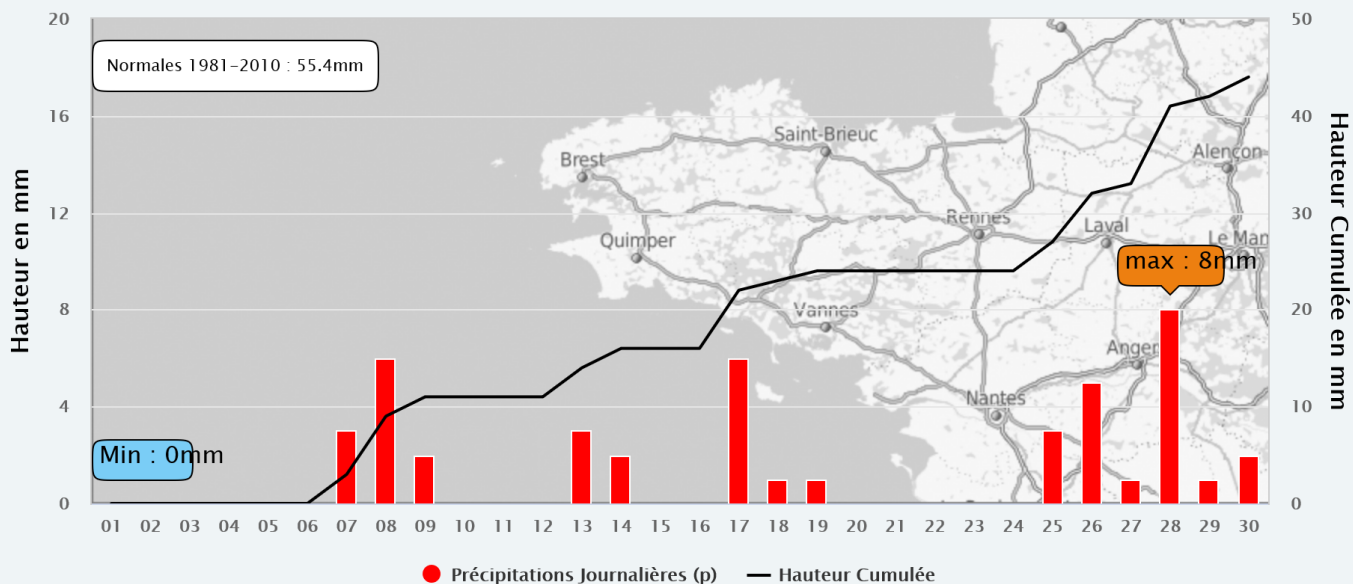
Bretagne - Températures Journalières (tm) Septembre 2021 Association Météo-Bretagne le 02/10/2021



Moyenne des relevés journaliers des 76 stations du réseau MBdata

http://cb.asso-mb.fr/Journal_MB/MB/Temp_Mensuelle_Moy1_99_tm_9.png

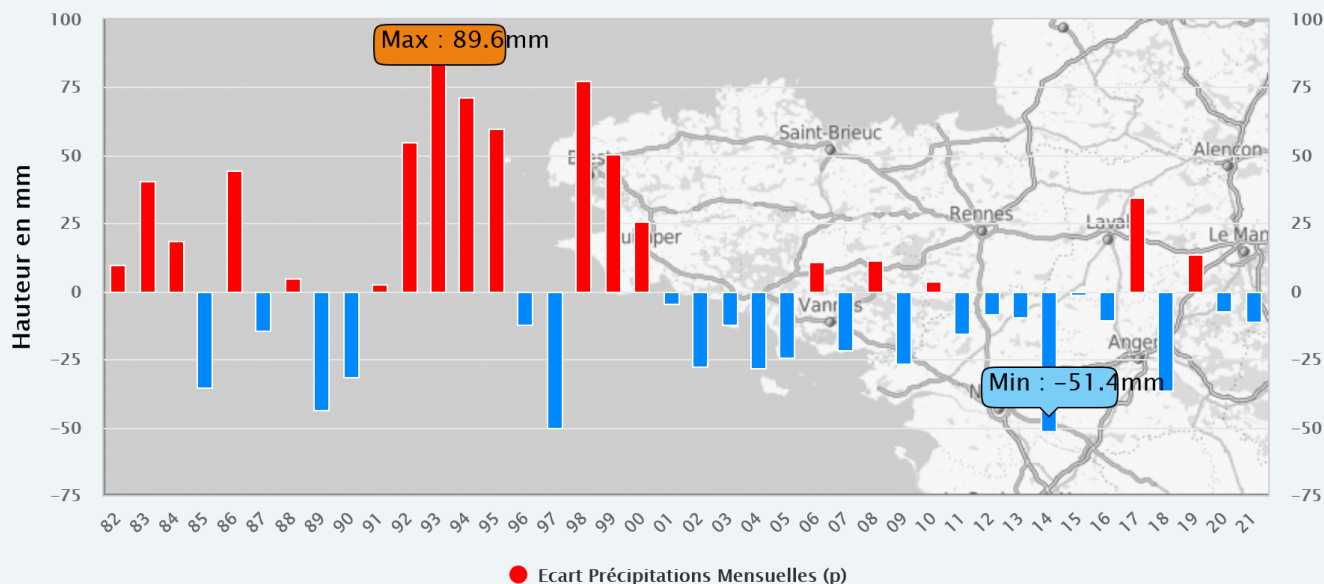
Bretagne – Précipitations Journalières (p) Septembre 2021 Association Météo-Bretagne le 02/10/2021



Moyenne journalière des 15 stations du réseau Synop (Bellelle / Brest / Dinard / IleGroix / IleOuessant / Landivisau / Ploumanach / Quimper / Rennes / SaintBrieuc / SaintNazaire)

http://cb.asso-mb.fr/Journa_MB/Synop/Temp_Mensuelle_Moy1_99_p_9.png

Bretagne – Anomalies Précipitations Mensuelles (p) Septembre (1982-2021) A.M.B. le 02/10/2021



Données recueillies à partir des 15 stations du réseau Synop (Bellelle / Brest / Dinard / IleGroix / IleOuessant / Landivisau / Ploumanach / Quimper / Rennes / SaintBrieuc / SaintNazaire)

http://cb.asso-mb.fr/Journa_MB/Synop/Temp_Mensuelle_Moy6_99_p_9.png



Les Chiffres du Mois

Côtes d'Armor

Villes	Temp. Moyenne	Moyenne Tn	Moyenne Tx	Min Tn	Date	Max tx	date	Cumul P	Max Cumul	date	Max Rafale	date
Calanhel	16.2°	12.9°	19.4°	7.5°	30/09	28.2°	07/09	78.0mm	19.4mm	18/09	0 Km/h	01/09
Kerpert	15.9°	11.1°	20.7°	2.9°	30/09	29.1°	07/09	94.0mm	18.2mm	18/09	32.2 Km/h	27/09
Lamballe	17.0°	12.2°	21.8°	3°	30/09	30.5°	07/09	43.4mm	21.6mm	07/09	53.1 Km/h	27/09
Le Hinglé	17.1°	12.4°	21.8°	3.7°	30/09	30°	06/09	41.4mm	13mm	08/09	46.7 Km/h	08/09
Louannec	17.0°	13.7°	20.4°	7.7°	30/09	30.2°	07/09	50.6mm	16.8mm	28/09	57.9 Km/h	27/09
Louargat	16.4°	12.2°	20.7°	4.5°	30/09	29.8°	07/09	127.8mm	35.8mm	18/09	45.1 Km/h	27/09
Maison de la Baie - Hillion/Lermot	17.8°	13.9°	21.7°	6.4°	30/09	34.3°	07/09	70.0mm	15mm	07/09	69.2 Km/h	27/09
Paimpol	17.3°	13.7°	20.8°	6.2°	30/09	26.9°	07/09	55.8mm	18.2mm	13/09	43.4 Km/h	27/09
Pleslin-Trigavou	17.8°	12.8°	22.8°	3.8°	30/09	31.4°	07/09	60.4mm	18.4mm	14/09	48.2 Km/h	27/09
Plestin-les-grèves	17.7°	13.4°	22.1°	7.3°	30/09	31.4°	07/09	52.8mm	12.4mm	28/09	33.8 Km/h	02/09
Ploubazlanec	17.5°	14.6°	20.3°	8.4°	30/09	25°	07/09	72.8mm	24mm	08/09	35.4 Km/h	02/09
Plounévez-Quintin	16.6°	12.1°	21.0°	3.9°	30/09	29.8°	06/09	79.6mm	15.4mm	25/09	16.1 Km/h	27/09
Pordic	17.0°	13.8°	20.2°	7.9°	30/09	30.6°	07/09	52.4mm	13.6mm	13/09	48.3 Km/h	27/09
Quemperven	17.3°	13.2°	21.5°	7.8°	30/09	31°	07/09	39.6mm	15.2mm	28/09	37 Km/h	30/09
Saint-Aaron	17.8°	13.0°	22.5°	5.6°	30/09	31.2°	07/09	32.9mm	12mm	14/09	49.9 Km/h	27/09
Saint-Etienne-du-Gue-de-l'Isle	16.9°	11.9°	21.9°	2.9°	30/09	29.7°	07/09	51.8mm	23mm	07/09	37 Km/h	07/09
Saint-Glen	17.1°	12.2°	22.0°	5.2°	30/09	30.1°	07/09	38.4mm	15mm	07/09	33.8 Km/h	27/09
Saint-Igneuc	17.5°	12.8°	22.2°	5.3°	30/09	31.2°	07/09	55.2mm	20.2mm	07/09	51.5 Km/h	27/09
Trébeurden	18.5°	15.3°	21.8°	11°	30/09	31.5°	06/09	n/a	n/a		77.3 Km/h	27/09
Trégueux - La ville Gueury	17.6°	13.6°	21.6°	7°	30/09	31.1°	07/09	n/a	n/a		38.6 Km/h	27/09
Moy/Département	17.2°	13°	21.4°	5.9°		30.2°		60.9mm				

Loire Atlantique

Villes	Temp. Moyenne	Moyenne Tn	Moyenne Tx	Min Tn	Date	Max tx	date	Cumul P	Max Cumul	date	Max Rafale	date
Besné	18.7°	13.5°	23.9°	3.9°	30/09	32.8°	07/09	n/a	n/a		56.3 Km/h	27/09
Cordemais	19.0°	14.3°	23.7°	5.7°	30/09	32.6°	07/09	n/a	n/a		61.1 Km/h	27/09
Corsept	19.4°	14.8°	24.1°	7.2°	30/09	33.2°	07/09	31.6mm	12.8mm	28/09	0 Km/h	01/09
Guérande	19.4°	15.1°	23.6°	8.7°	30/09	32.7°	07/09	n/a	n/a		41.8 Km/h	01/09
La Chapelle-Saint-Florent	19.3°	14.0°	24.5°	4.4°	30/09	33.1°	07/09	11.8mm	3.6mm	09/09	32.2 Km/h	27/09
Petit-Mars	18.8°	13.9°	23.6°	5.1°	30/09	32.9°	07/09	33.6mm	12.8mm	09/09	57.9 Km/h	08/09
Saint-Brevin-les-pins	18.6°	13.5°	23.7°	4.9°	30/09	33.3°	07/09	41.6mm	20.4mm	07/09	41.8 Km/h	01/09
Saint-Philbert-de-Grand-Lieu	19.2°	13.4°	25.0°	4.4°	30/09	34.1°	07/09	24.4mm	6.4mm	07/09	48.3 Km/h	08/09
Moy/Département	19.1°	14.1°	24°	5.5°		33.1°		28.6mm				

Finistère

Villes	Temp. Moyenne	Moyenne Tn	Moyenne Tx	Min Tn	Date	Max tx	date	Cumul P	Max Cumul	date	Max Rafale	date
Arzano	17.2°	12.4°	22.1°	4.2°	30/09	30.8°	07/09	63.6mm	12.2mm	26/09	37 Km/h	27/09
Briec	17.3°	12.6°	22.0°	5.6°	30/09	31.4°	07/09	97.6mm	21.8mm	14/09	48.3 Km/h	27/09
Bénodet-Kercolin	17.9°	12.7°	23.0°	6.1°	30/09	31.7°	07/09	41.4mm	9.6mm	17/09	30.6 Km/h	27/09
Ergué-Gabéric	16.7°	12.6°	20.9°	8°	30/09	29.6°	07/09	n/a	n/a		0 Km/h	01/09
Ile-de-Quéménéès	17.0°	14.9°	19.1°	12.6°	25/09	27.6°	07/09	29.6mm	6.6mm	08/09	67.6 Km/h	27/09
Kernouës	16.5°	11.7°	21.2°	5.2°	30/09	31.2°	07/09	49.4mm	13.6mm	17/09	69.2 Km/h	27/09
Melgven	17.1°	12.2°	21.9°	5.9°	30/09	30.6°	06/09	58.6mm	13.8mm	26/09	48.3 Km/h	27/09
Plabennec	16.9°	12.7°	21.1°	7.2°	29/09	30.9°	07/09	48.8mm	12mm	28/09	93.3 Km/h	27/09
Plonéour-Lanvern	17.5°	12.9°	22.1°	5.7°	30/09	30.6°	06/09	54.8mm	11.4mm	13/09	43.4 Km/h	27/09
Plouguerneau	16.9°	13.5°	20.3°	9.1°	30/09	28.7°	07/09	45.8mm	8.6mm	28/09	54.7 Km/h	27/09
Plounéventer	17.0°	12.5°	21.5°	6.5°	30/09	31.8°	07/09	88.0mm	21.4mm	08/09	80.5 Km/h	27/09
Plouzévédé	16.7°	13.0°	20.3°	7.4°	30/09	30.4°	07/09	53.0mm	25.6mm	08/09	41.8 Km/h	27/09
Pont-Aven	18.0°	13.1°	22.9°	6.1°	30/09	32.1°	07/09	45.6mm	8.6mm	28/09	40.2 Km/h	27/09
Quimper-Sud	17.9°	13.4°	22.5°	6.2°	30/09	31.8°	07/09	52.4mm	9.8mm	29/09	53.1 Km/h	27/09
Moy/Département	17.2°	12.9°	21.5°	6.8°		30.7°		56mm				

Ille et Vilaine

Villes	Temp. Moyenne	Moyenne Tn	Moyenne Tx	Min Tn	Date	Max tx	date	Cumul P	Max Cumul	date	Max Rafale	date
Cesson-Sévigné	18.8°	13.5°	24.1°	4°	30/09	32.3°	07/09	32.8mm	8.6mm	07/09	32.2 Km/h	08/09
Châteaubourg	18.0°	12.8°	23.2°	3.2°	30/09	30.6°	07/09	47.6mm	18.4mm	08/09	0 Km/h	01/09
Dinard	17.6°	14.8°	20.4°	8.3°	30/09	30°	07/09	n/a	n/a		33.8 Km/h	27/09
Dompierre-du-chemin	17.8°	13.1°	22.5°	5.7°	30/09	29.9°	07/09	34.8mm	10.6mm	09/09	40.2 Km/h	27/09
Hédé-Bazouges	17.5°	12.5°	22.5°	5.2°	30/09	30.5°	07/09	31.6mm	5.6mm	19/09	43.4 Km/h	28/09
Laillé-La-Rouesnais	17.4°	11.3°	23.5°	2.2°	30/09	31.7°	07/09	55.0mm	28.6mm	08/09	37.1 Km/h	07/09
Laillé-Le-Bourg	18.7°	13.4°	23.9°	5.5°	30/09	32.1°	07/09	43.4mm	11.4mm	07/09	27.4 Km/h	27/09
Landujan	17.1°	11.6°	22.7°	1.8°	30/09	30.2°	07/09	45.8mm	10.4mm	07/09	20.9 Km/h	07/09
Langon	18.7°	13.0°	24.4°	3.2°	30/09	32.7°	06/09	n/a	n/a		29 Km/h	27/09
Melesse	17.9°	12.1°	23.7°	2.2°	30/09	31.2°	06/09	30.0mm	17.4mm	08/09	22.5 Km/h	27/09
Paimpont	17.5°	12.1°	23.0°	1.8°	30/09	31.5°	07/09	32.0mm	11.8mm	07/09	41.8 Km/h	27/09
Pléchatel	18.5°	13.6°	23.4°	6.4°	30/09	30.9°	06/09	41.4mm	18.8mm	07/09	32.2 Km/h	27/09
Moy/Département	18°	12.8°	23.1°	4.1°		31.1°		39.4mm				

Villes	Temp. Moyenne	Moyenne Tn	Moyenne Tx	Min Tn	Date	Max tx	date	Cumul P	Max Cumul	date	Max Rafale	date
Cléguer - Sénébret	17.9°	12.4°	23.4°	4.9°	30/09	32.3°	06/09	48.2mm	7.6mm	28/09	53.1 Km/h	27/09
Evellys	16.8°	11.3°	22.3°	2.1°	30/09	30.8°	07/09	53.0mm	11.2mm	26/09	49.9 Km/h	27/09
Gourin	17.0°	12.0°	22.0°	3.4°	30/09	30.9°	07/09	104.8mm	26.8mm	14/09	46.7 Km/h	27/09
Gourin (rue Saint Nicolas)	16.9°	11.6°	22.2°	3.1°	30/09	31°	07/09	143.6mm	53.6mm	14/09	38.6 Km/h	27/09
Guer	17.5°	11.8°	23.2°	1.8°	30/09	31.6°	06/09	17.4mm	3.8mm	25/09	37 Km/h	28/09
Kernascléden	16.7°	11.5°	21.8°	2.8°	30/09	30.1°	07/09	64.6mm	12mm	18/09	57.9 Km/h	27/09
Le Palais	18.5°	14.8°	22.2°	6.9°	30/09	30.3°	07/09	19.8mm	4mm	25/09	61.1 Km/h	27/09
Malansac	17.9°	12.6°	23.3°	3°	30/09	30.9°	07/09	30.0mm	12.8mm	25/09	51.5 Km/h	27/09
Mauron	18.8°	13.9°	23.7°	4.6°	30/09	31.7°	06/09	n/a	n/a		49.9 Km/h	08/09
Neulliac	17.2°	11.4°	23.1°	3.3°	30/09	32.6°	07/09	70.3mm	17.1mm	14/09	37.1 Km/h	27/09
Nostang	17.8°	12.3°	23.3°	4.5°	30/09	32.1°	06/09	n/a	n/a		50 Km/h	27/09
Ploeren	18.6°	13.3°	23.9°	5°	30/09	32.4°	07/09	46.6mm	16.2mm	07/09	53.1 Km/h	27/09
Plouharnel	18.2°	13.6°	22.8°	5.7°	30/09	31.8°	06/09	50.4mm	13.2mm	18/09	43.4 Km/h	27/09
Pontivy	17.2°	11.9°	22.4°	2.8°	30/09	31°	07/09	49.0mm	17mm	14/09	46.7 Km/h	27/09
Quiberon	19.2°	15.7°	22.7°	9.2°	30/09	31°	06/09	30.2mm	7.6mm	17/09	48.3 Km/h	27/09
Saint-Gonnery - Ravaguen	17.4°	12.9°	21.8°	3.5°	30/09	30.9°	07/09	59.2mm	13.4mm	07/09	0 Km/h	01/09
Saint-Malo-des-trois-fontaines	17.3°	12.4°	22.2°	2.4°	30/09	30.3°	07/09	39.6mm	10.8mm	07/09	53.1 Km/h	27/09
Surzur	18.6°	13.9°	23.3°	5.9°	30/09	32.6°	07/09	41.8mm	17.2mm	07/09	53.1 Km/h	27/09
Taupont	17.8°	12.5°	23.0°	3.4°	30/09	30.9°	06/09	47.4mm	13mm	07/09	30.6 Km/h	27/09
Theix	19.0°	14.0°	23.9°	6.4°	30/09	32.7°	06/09	23.2mm	8.4mm	07/09	38.6 Km/h	07/09
Moy/Département	17.8°	12.8°	22.8°	4.2°		31.4°		52.2mm				

Légende du tableau

- Moyenne Tn : moyenne des températures les plus basses
- Moyenne Tx : moyenne des températures les plus hautes
- Min Tn : température minimale absolue avec date
- Max Tx : température maximale absolue avec date
- Cumul P : Hauteur des précipitations cumulées sur le mois
- Max Rafale : Vitesse de vent maximale avec date

Pour information : Du fait de calculs plus précis réalisés au niveau des graphiques à partir des moyennes journalières et non mensuelles, certaines données peuvent présenter des différences minimales entre les résultats au niveau des tableaux et leurs données graphiques correspondantes. En attendant la mise en oeuvre prochaine de la base pluviométrique MBdata, les graphes de pluviométrie sont actuellement élaborés à partir des stations Synop et non MBdata.

