



Photo Dominique Seillier

Bilan climatique de Mai 2021

Un mois de Mai maussade, instable, frais et bien arrosé avec un ensoleillement moyen

BREST
1^{ER} MAI 2021

MINIMALE
-0,8°C

NOUVEAU RECORD MENSUEL

MÉTÉO BRETAGNE

Après un mois d'Avril sec, Mai commence sous de beaux auspices. Mais la fraîcheur est de rigueur en ce 1er Mai. D'autant plus exceptionnel du côté de Brest où un record de froid a été battu avec -0.8°C.

D'autres stations ne sont pas en reste : -2.2°C à Kerpert, -1.9°C à Landujan, -1.6°C à Louargat, -1.2°C à Pleslin-Trigavou. La journée est plutôt agréable une fois les brumes matinales dissipées. Les maximales sont trop juste en journée et inférieures aux 15 degrés.

Le lendemain Dimanche est identique, avec un froid encore marqué en matinée. On relève tout de même -4.1°C à Berné, -2.8°C à Kerpert, -2.2°C à Kernascléden, -1.9°C à Louargat. Le soleil est plutôt généreux, et cette générosité s'accroît le Lundi 03, avec une petite remontée des températures en journée. Mais un voile nuageux arrive par l'ouest, annonçant l'arrivée d'une perturbation. Le vent se renforce et vire au sud-ouest.

La pluie est présente pour la journée du 04, mais les cumuls restent assez faibles, de l'ordre de 2 à 5mm.

L'impression n'est pas agréable avec le vent et la fraîcheur.

Le lendemain les pluies sont plus éparpillées, sans forts cumuls. Dans la nuit du Mercredi au Jeudi une nouvelle perturbation aborde notre région par le sud. C'est la Loire-Atlantique qui est la plus concernée avec de 10 à 15mm sous ces pluies continues. Ailleurs c'est plutôt le sud de la région qui est arrosé, avec de 5 à 10mm.

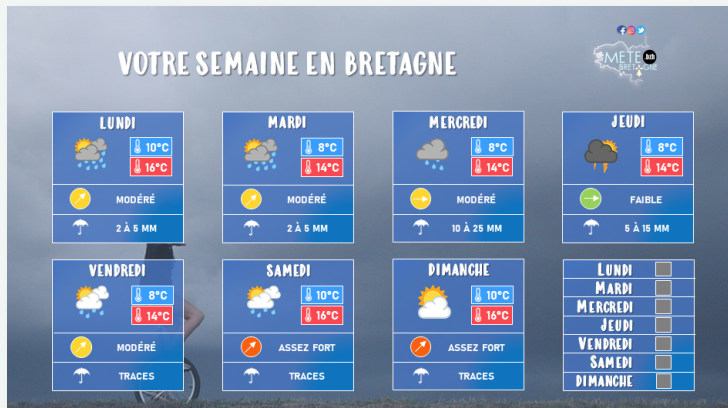
La fin de semaine est plus sèche, plus douce mais beaucoup plus ventée. En effet pour ce week-end du 08 Mai on dépasse les 20 degrés sur une bonne partie Est de la région, mais cette sensation estivale temporaire est gâchée par le vent. Après un Samedi plutôt ensoleillé, Dimanche est nuageux, avec l'arrivée en mode dégradé d'une perturbation sur l'ouest de la région.

MÉTÉO BRETAGNE

TEMPÉRATURES MINIMALES
DIMANCHE 2 MAI

BERNÉ (56)	- 4,1°C
KERNASCLÉDEN (56)	-2,2°C
PLEUCADEUC (56)	-2,1°C
LA CHAPPELLE-BOUËXIC (35)	-1,4°C
PLOËRMEL (56)	-1,1°C
BELLE-ISLE-EN-TERRRE (22)	-0,9°C
QUIMPERLÉ (29)	-0,8°C
LAMBALLE (35)	-0,6°C



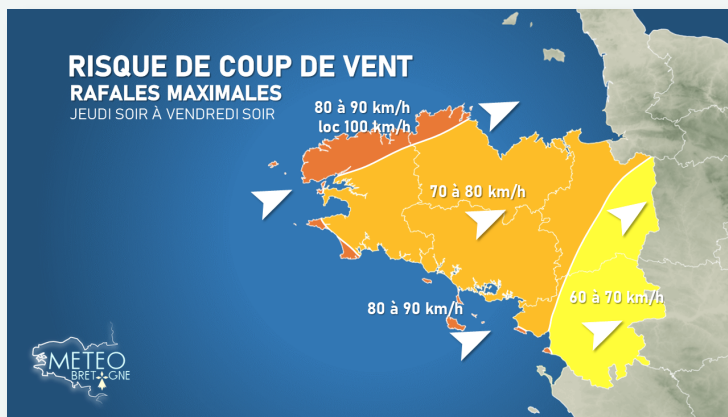


Le Lundi de la semaine suivante est plutôt beau mais de nouveau les températures repartent à la baisse.

Après avoir moli le Dimanche, le vent reprend le dessus et les rafales sont parfois fortes, même à l'intérieur des terres (pour exemple 62Km/h à Rennes).

La pire journée de la semaine est sûrement celle du Mercredi. Les giboulées sont parfois fortes et ventées, parfois même orageuses.

Une bonne partie est de la région est la plus concernée, avec souvent de 10 à 15mm sur cette seule journée.



C'est un week-end de l'Ascension maussade qui s'annonce, et frais de surcroît.

Des averses arrosent encore copieusement nos contrées. Peu sont épargnées mais de belles éclaircies nous gratifient entre les ondées.

Par endroit on cumule encore de 20 à 30mm pour ces quatre jours.

Les températures sont faiblardes, et on est 2 à 3 degrés en dessous des normales en journée.

Avec ce vent fort l'impression n'est franchement pas agréable pour les vacanciers du week-end.

La semaine suivante débute sous un léger mieux, soit avec moins de pluies. La luminosité est plus fréquente, avec quelques ondées éparses.

L'échéance du mois de Juin se rapproche mais les températures ne décollent pas, on est toujours de 1 à 2 degrés en dessous des normales.


La fin de semaine est très ventée et les rafales fortes sur les bords de mer. On relève le Jeudi 20 Mai : 91Km/h à Landivisiau, 93Km/h à Brignogan, 98Km/h à Ouessant.

Le calme ne revient pas pour le week-end de la Pentecôte, avec encore du vent, de la fraîcheur et des averses au menu. Les week-ends se suivent et se ressemblent.

La journée la plus agitée est celle justement du Lundi de Pentecôte. Fortes averses au menu, et parfois orageuses comme sur le bassin Rennais ou la grêle s'est mélangée à la pluie.

Guère plus de 15 degrés en journée et de fortes rafales. L'heure n'était pas aux barbecues.

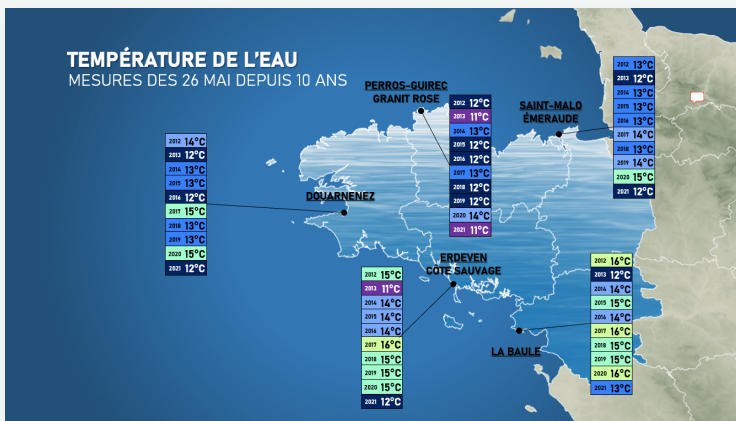
On relève tout de même 83Km/h à Rennes, 91Km/h à Plabennec et Brignogan, 98Km/h à la Pointe du Raz et même 101Km/h à l'île de Groix.



Ce temps perturbé et venteux perdure jusqu'au Mercredi 26 Mai.

L'accalmie et l'anticyclone arrivent à compter du 27. Les températures reprennent enfin de belles couleurs et le vent s'apaise.

Le dernier jour du mois est le plus ensoleillé et le plus doux du mois : on dépasse largement les 20 degrés en journée et le soleil nous gratifie bien souvent de 12 à 15h de soleil sur cette journée.



C'est sur cette bonne note que s'achève le mois de Mai. Mais celle-ci ne fera pas oublier ce mois particulièrement chaotique et frais que nous avons connu.

L'élément marquant est sûrement le vent qui a perduré tout ce mois et s'est rarement calmé.

Globalement les températures sont de 1 à 1.5°C inférieures aux normales.

Ce mois dénote avec ceux qu'on a connus précédemment, car nous sommes rarement en déficit sur ce point.

Les cumuls pluviométriques eux sont très hétérogènes,

globalement de 75 à 100mm mais parfois plus parfois moins.

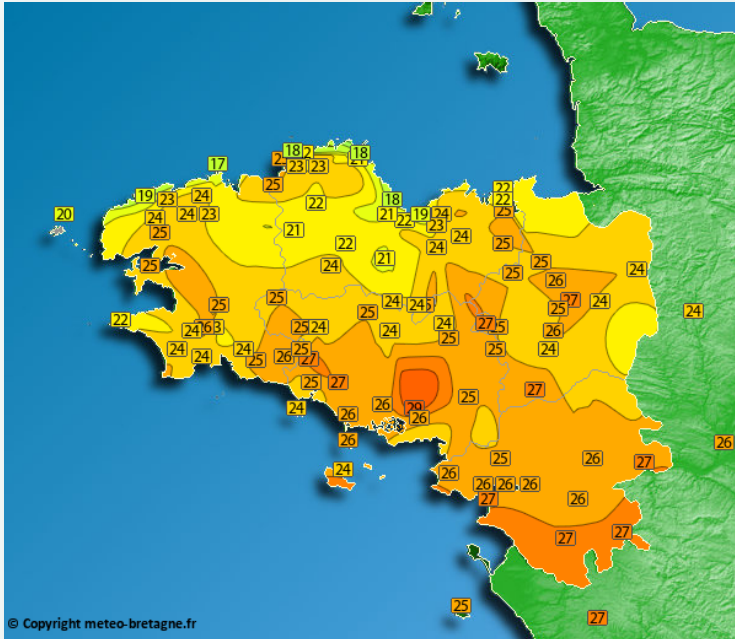
Brest par exemple avec 112mm est 41% au dessus des normales, à l'inverse Lorient avec ses 66mm est 12% en dessous.

Globalement l'ensoleillement est bon sur l'est de la région (autour de 10%) un peu déficitaire sur l'ouest.

Ce n'est pas celui-ci qui a marqué le mois, même si sur sa fin il laisse présager un mois de Juin des plus beaux !

Julien Camus.

Températures quotidiennes Maxi relevées sur la période

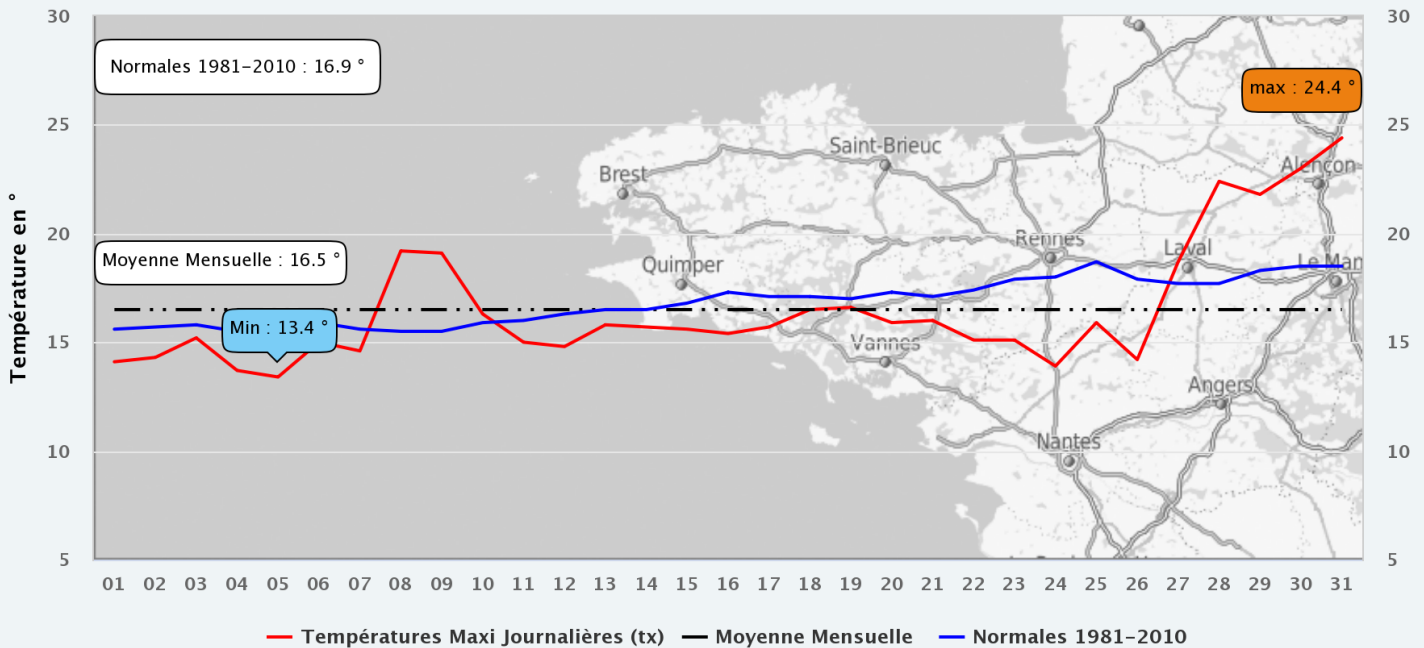


- Theix (29.1°)
- Saint-Philbert-de-Grand-Lieu (27.4°)
- Cléguer - Sénébret (27.1°)
- Cesson-Sévigné (26.9°)
- La Chapelle-Saint-Florent (26.8°)
- Saint-Brevin-les-pins (26.7°)
- Nostang (26.6°)
- Paimpont (26.6°)
- Langon (26.5°)
- Plouharnel (26.4°)
- Melesse (26.4°)
- Ploeren (26.3°)
- Corsept (26.3°)
- Guérande (26.3°)
- Surzur (26.1°)
- Laillé-Le-Bourg (25.9°)
- Cordemais (25.8°)
- Quimper-Sud (25.6°)
- Petit-Mars (25.6°)
- Quimperlé (25.6°)

92% des stations ont enregistré leur température la plus haute (txx) le 31/05

Bretagne – Températures Maxi Journalières (tx) Mai 2021

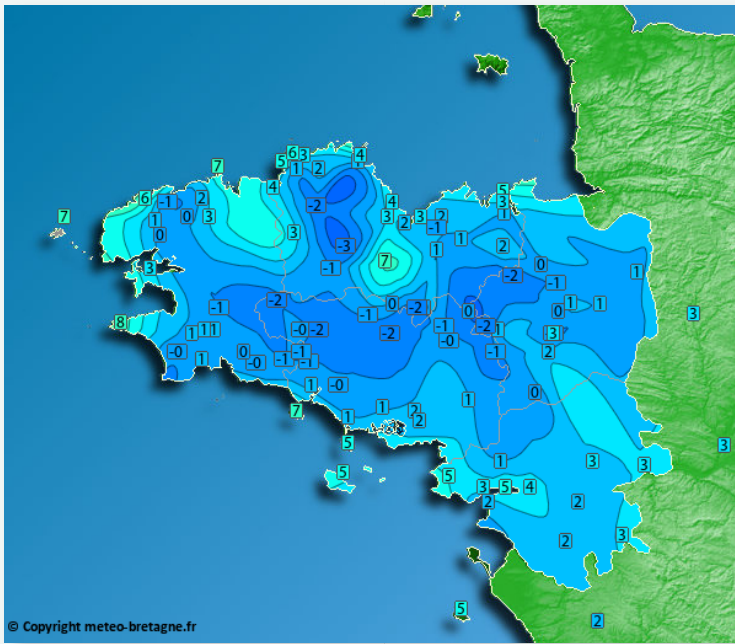
Association Météo-Bretagne le 03/06/2021



Moyenne des relevés journaliers des 76 stations du réseau MBdata

http://cb.asso-mb.fr/Journal_MB/MB/Temp_Mensuelle_Moy1_99_tx_5.png

Températures quotidiennes Mini relevées sur la période

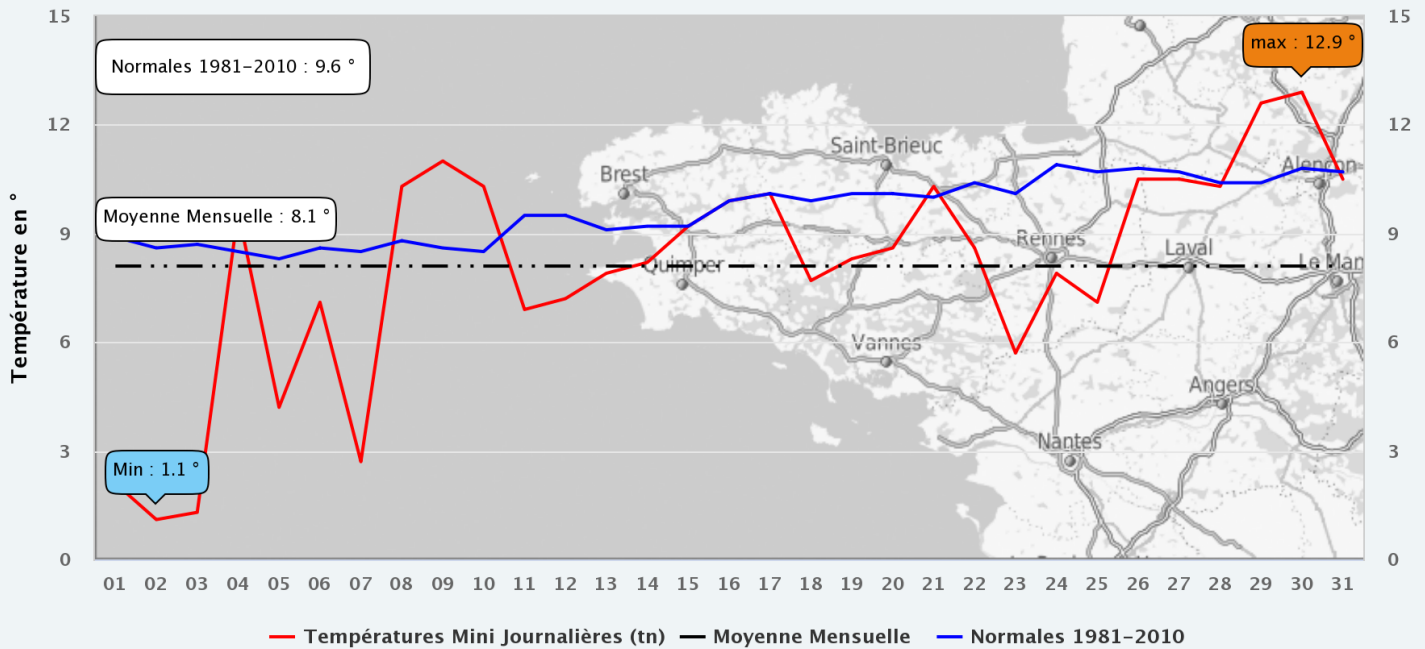


- Kerpert (-2.9°)
- Evellys (-2.2°)
- Kernascléden (-2.2°)
- Paimpont (-2.1°)
- Louargat (-2.1°)
- Saint-Étienne-du-Gué-de-l'Isle (-1.6°)
- Arzano (-1.4°)
- Guer (-1.2°)
- Laillé-La-Rouesnais (-1°)
- Quimperlé (-0.8°)
- Pontivy (-0.8°)
- Cléguer - Sénebret (-0.8°)
- Melesse (-0.7°)
- Plonéour-Lanvern (-0.4°)
- Pont-Aven (-0.4°)
- Nostang (-0.2°)
- Taupont (-0.1°)
- Meslan - La Grande Métairie (-0.1°)
- Melgven (0°)

50% des stations ont enregistré leur température la plus basse (tnn) le 02/05

Bretagne – Températures Mini Journalières (tn) Mai 2021


Association Météo-Bretagne le 03/06/2021



Moyenne des relevés journaliers des 76 stations du réseau MBdata

http://cb.asso-mb.fr/Journal_MB/MB/Temp_Mensuelle_Moy1_99_tn_5.png

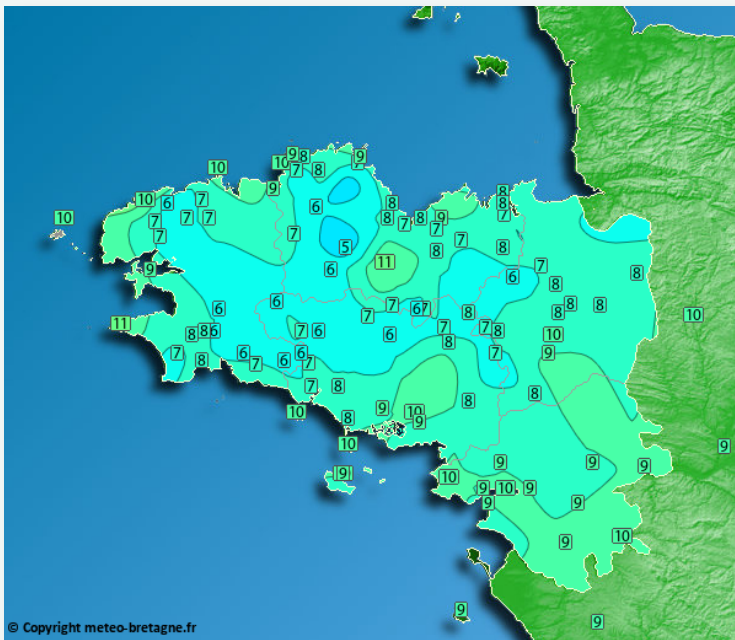
Carte des températures Quotidiennes Moyennes les plus élevées de la période



59% des stations ont enregistré leur température moyenne la plus élevée (tmx) le : 30/05

- Ploeren (21°)
- Quiberon (20.9°)
- Corsept (20.8°)
- Guérande (20.8°)
- Surzur (20.7°)
- Langon (20.5°)
- Plouharnel (20.3°)
- Cesson-Sévigné (20.3°)
- Saint-Philbert-de-Grand-Lieu (20.2°)
- Saint-Brevin-les-pins (20.1°)
- Cordemais (20.1°)
- Laillé-Le-Bourg (20°)
- Nostang (19.9°)
- Besné (19.8°)
- Melesse (19.6°)
- Malansac (19.5°)
- Laillé-La-Rouesnais (19.4°)
- Guer (19.4°)
- La Chapelle-Saint-Florent (19.2°)
- Paimpont (19.2°)

Carte des températures Quotidiennes Moyennes les plus faibles de la période



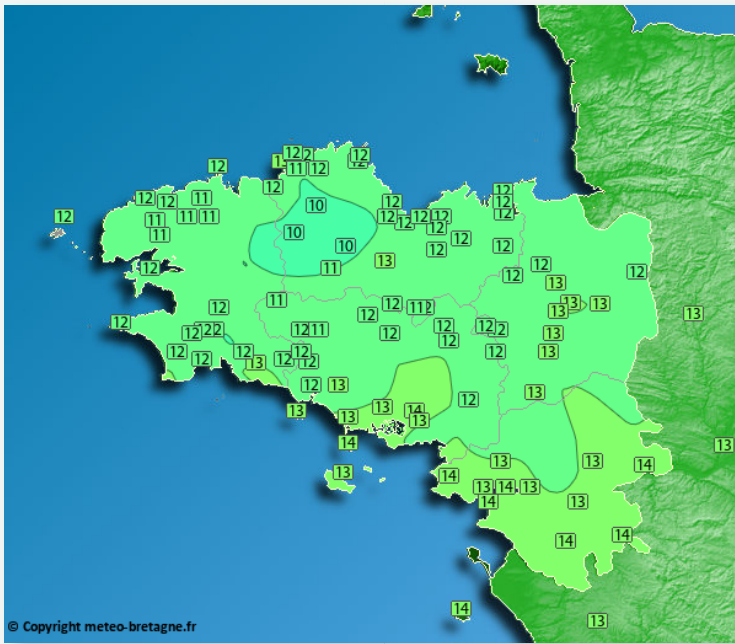
45% des stations ont enregistré leur température moyenne la plus faible (tmn) le : 02/05

- Kerpert (4.5°)
- Evellys (5.8°)
- Kernascleden (5.8°)
- Saint-Etienne-du-Gue-de-l'Isle (6°)
- Arzano (6.1°)
- Plounevez-Quintin (6.2°)
- Gourin (6.2°)
- Melgven (6.3°)
- Briec (6.4°)
- Quimperlé (6.4°)
- Ergué-Gabéric (6.4°)
- Guer (6.5°)
- Pontivy (6.5°)
- Saint-Malo-des-trois-fontaines (6.5°)
- Paimpont (6.7°)
- Plonéour-Lanvern (6.8°)
- Saint-Gonnery - Ravaguen (7°)
- Plumieux - La ville morin (7.1°)
- Meslan - La Grande Métairie (7.2°)



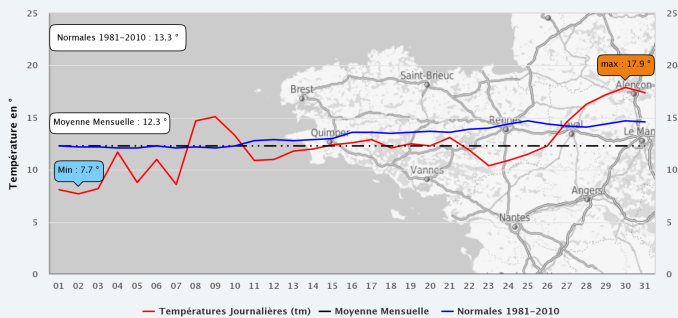
Bilan Températures Moyennes Mensuelles

Carte des températures Moyennes Mensuelles sur la période



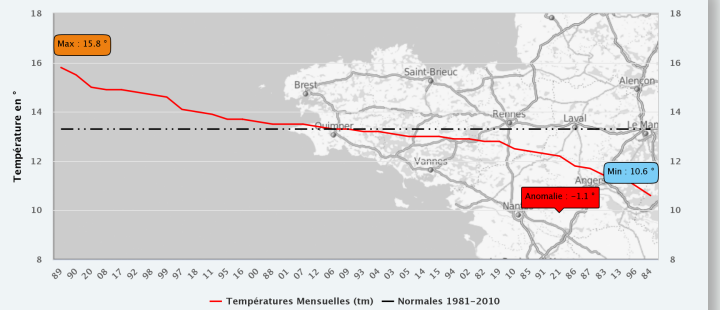
- Corsept : 14.2°
- Quiberon : 14.1°
- Guérande : 14.0°
- Saint-Philbert-de-Grand-Lieu : 13.9°
- Theix : 13.8°
- Saint-Brevin-les-pins : 13.7°
- La Chapelle-Saint-Florent : 13.6°
- Ploeren : 13.3°
- Cordemais : 13.3°
- Plouharnel : 13.3°
- Petit-Mars : 13.2°
- Cesson-Sévigné : 13.2°
- Laillé-Le-Bourg : 13.2°
- Besné : 13.1°
- Surzur : 13.1°
- Pont-Aven : 12.8°
- Trébeurden : 12.7°
- Nostang : 12.6°
- Châteaubourg : 12.6°
- Langon : 12.6°

Bretagne - Températures Journalières (tm) Mai 2021 Association Météo-Bretagne le 03/06/2021



http://cb.asso-mb.fr/Journal_MB/MB/Temp_Mensuelle_Moy1_99_tm_5.png

Bretagne - Températures Mensuelles (tm) Mai (1982-2021) Association Météo-Bretagne le 03/06/2021

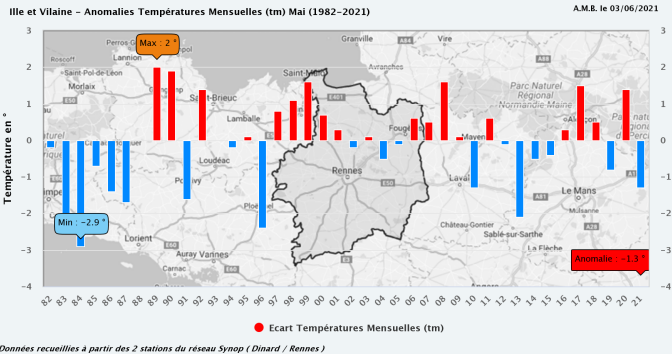


http://cb.asso-mb.fr/Journal_MB/Synop/Temp_Mensuelle_Moy5_99_tm_5.png

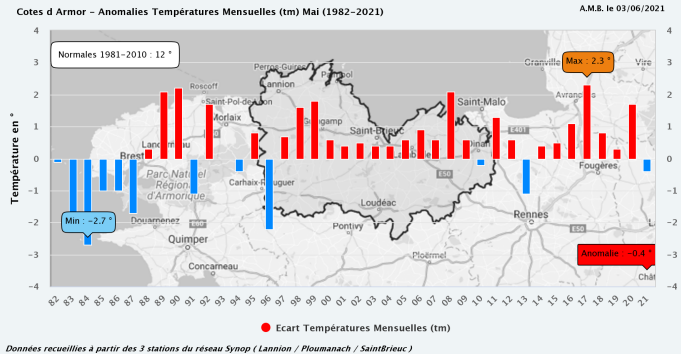


Anomalies Températures Moyennes Mensuelles

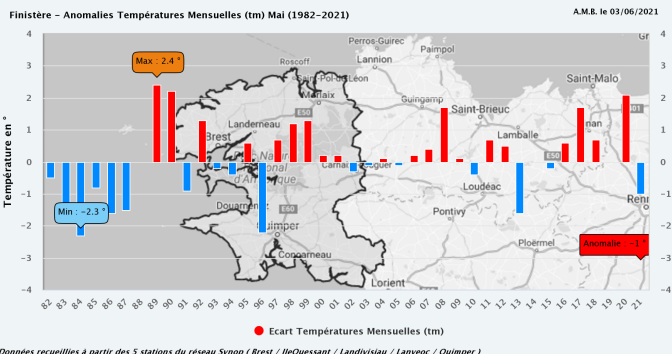
Ecarts à la normale 1981-2010 des températures Moyennes Mensuelles



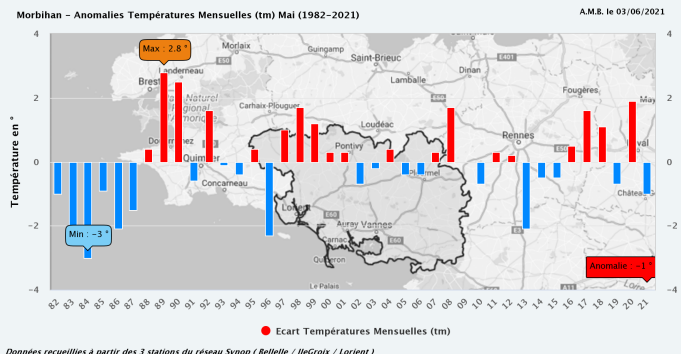
http://cb.asso-mb.fr/Journal_MB/Synop/Temp_Mensuelle_Moy6_35_tm_5_99.png



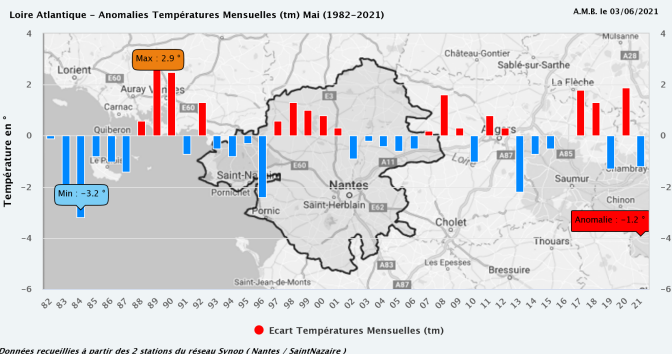
http://cb.asso-mb.fr/Journal_MB/Synop/Temp_Mensuelle_Moy6_22_tm_5_99.png



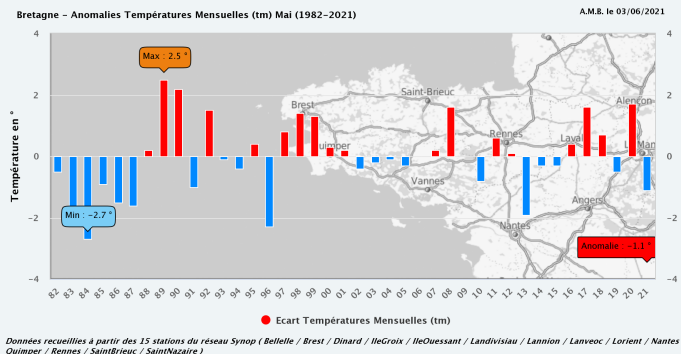
http://cb.asso-mb.fr/Journal_MB/Synop/Temp_Mensuelle_Moy6_29_tm_5_99.png



http://cb.asso-mb.fr/Journal_MB/Synop/Temp_Mensuelle_Moy6_56_tm_5_99.png



http://cb.asso-mb.fr/Journal_MB/Synop/Temp_Mensuelle_Moy6_44_tm_5_99.png



http://cb.asso-mb.fr/Journal_MB/Synop/Temp_Mensuelle_Moy6_99_tm_5_99.png



Autres relevés significatifs pour la période du 01/05 au 31/05/2021

Températures maxi(tx) pour chacune des stations classées par date :

31/05

Theix (29.1°) Saint-Philbert-de-Grand-Lieu (27.4°) Cléguer - Sénébret (27.1°) Cesson-Sévigné (26.9°) La Chapelle-Saint-Florent (26.8°) Saint-Brevin-les-pins (26.7°) Nostang (26.6°) Paimpont (26.6°) Langon (26.5°) Plouharnel (26.4°) Melesse (26.4°) Ploeren (26.3°) Corsept (26.3°) Guérande (26.3°) Surzur (26.1°) Laillé-Le-Bourg (25.9°) Cordemais (25.8°) Quimper-Sud (25.6°) Petit-Mars (25.6°) Quimperlé (25.6°) Meslan - La Grande Métairie (25.4°) Pont-Aven (25.4°) Malansac (25.4°) Gourin (rue Saint Nicolas) (25.4°) Besné (25.3°) Taupont (25.3°) Guer (25.3°) Trébeurden (25.2°) Laillé-La-Rouesnais (25°) Pleslin-Trigavou (25°) Le Hinglé (24.8°) Plestin-les-grèves (24.8°) Gourin (24.8°) Plélan-le-Grand (24.8°) Briec (24.8°) Arzano (24.8°) Pontivy (24.7°) Plumieux - La ville morin (24.6°) Hédé-Bazouges (24.6°) Landujan (24.6°) Kernascléden (24.4°) Plonéour-Lanvern (24.4°) Saint-Malo-des-trois-fontaines (24.3°) Châteaubourg (24.3°) Melgven (24.3°) Pléchatel (24.3°) Dompierre-du-chemin (24.3°) Plounéventer (24.2°) Evellys (24.2°) Saint-Glen (24°) Saint-Aaron (23.8°) Saint-Etienne-du-Gue-de-l'Isle (23.8°) Saint-Igneuc (23.7°) Plabennec (23.6°) Saint-Gonnery - Ravaguen (23.6°) Plouzévédé (23.6°) Plounévez-Quintin (23.6°) Lamballe (23.4°) Ergué-Gabéric (23.4°) Quemperven (23.4°) Kernouës (22.9°) Kerpert (22.4°) Trégueux - La ville Gueury (22.1°) Louargat (22°) Dinard (21.8°) Louannec (21.6°) Calanhel (21.3°) Plouguerneau (18.8°)

09/05

Paimpol (21.3°) Maison de la Baie - Hillion/Lermot (20.4°) Pordic (20.3°) Ploubazlanec (20.1°)

30/05

Quiberon (25.7°) Bénodet-Kercolin (24.9°)

Températures mini(tn) pour chacune des stations classées par date :

02/05

Quiberon (5.2°) Dinard (5.2°) Guérande (4.8°) Cordemais (3.8°) La Chapelle-Saint-Florent (3.2°) Laillé-Le-Bourg (2.5°) Theix (1.6°) Plouharnel (1.4°) Cesson-Sévigné (1.4°) Besné (1.4°) Paimpol (1.1°) Ploeren (0.9°) Dompierre-du-chemin (0.9°) Ergué-Gabéric (0.6°) Châteaubourg (0.6°) Plélan-le-Grand (0.6°) Plumieux - La ville morin (0.2°) Saint-Gonnery - Ravaguen (0.2°) Melgven (0°) Meslan - La Grande Métairie (-0.1°) Taupont (-0.1°) Nostang (-0.2°) Pont-Aven (-0.4°) Plonéour-Lanvern (-0.4°) Melesse (-0.7°) Cléguer - Sénébret (-0.8°) Pontivy (-0.8°) Quimperlé (-0.8°) Laillé-La-Rouesnais (-1°) Guer (-1.2°) Arzano (-1.4°) Saint-Etienne-du-Gue-de-l'Isle (-1.6°) Louargat (-2.1°) Paimpont (-2.1°) Kernascléden (-2.2°) Evellys (-2.2°) Kerpert (-2.9°)

03/05

Ploubazlanec (4.1°) Pordic (3.5°) Corsept (3.2°) Petit-Mars (2.4°) Saint-Brevin-les-pins (2°) Trégueux - La ville Gueury (2°) Surzur (2°) Maison de la Baie - Hillion/Lermot (1.6°) Saint-Philbert-de-Grand-Lieu (0.8°) Quimper-Sud (0.8°) Malansac (0.6°) Bénodet-Kercolin (0.4°) Langon (0.2°) Saint-Malo-des-trois-fontaines (-0.8°) Briec (-0.9°) Plounévez-Quintin (-1.1°) Lamballe (-1.3°) Gourin (-1.4°) Gourin (rue Saint Nicolas) (-1.8°)

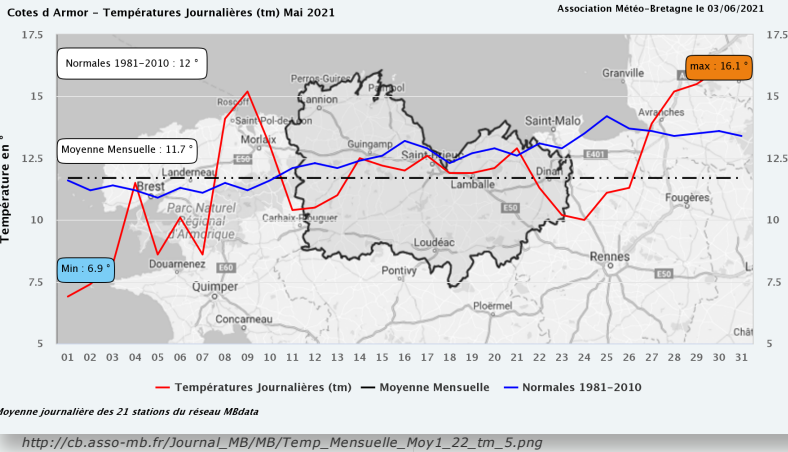
01/05

Trébeurden (5.2°) Plouguerneau (2.5°) Louannec (1.8°) Saint-Aaron (1.4°) Quemperven (1.1°) Plestin-les-grèves (0.9°) Plabennec (0.7°) Plouzévédé (0.6°) Saint-Igneuc (0.4°) Saint-Glen (-0.4°) Hédé-Bazouges (-0.4°) Le Hinglé (-0.5°) Plounéventer (-0.9°) Kernouës (-1.2°) Pleslin-Trigavou (-1.2°) Landujan (-2.1°)

05/05

Calanhel (3.1°) Pléchatel (2.1°)

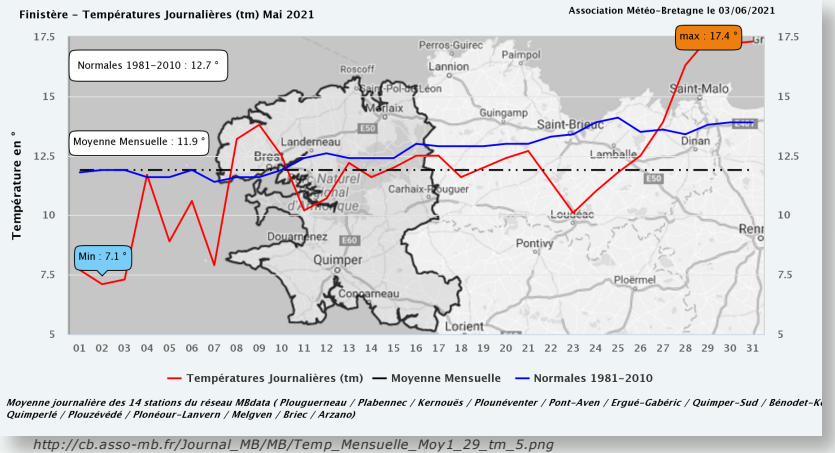
Côtes d'Armor :



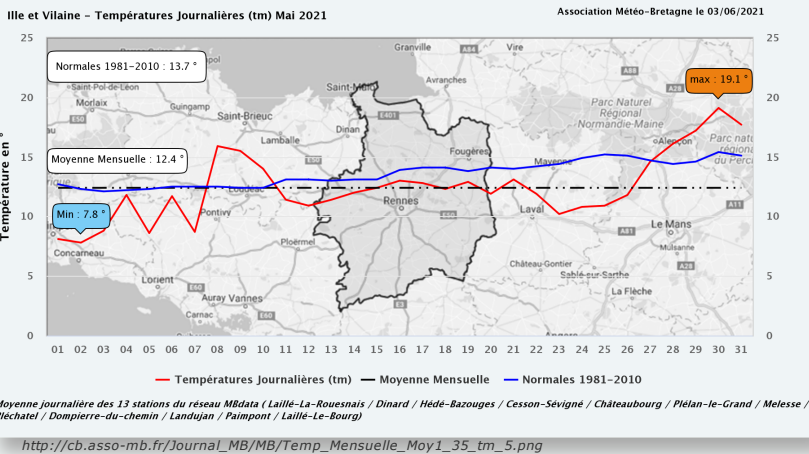
Températures moyennes sur la période
 Max : 12.7° à Trébeurden -- Min : 10.2° à Kerpert
 Température maximale absolue : 25.2° le 31/05 à Trébeurden
 Température minimale absolue : -2.9° le 02/05 à Kerpert
 Jour le plus chaud : le 30/05 avec 18.5° à Saint-Etienne-du-Gue-de-l'Isle
 Jour le plus froid : le 01/05 avec 4.9° à Louargat
 Pluviométrie maxi sur la période : 129.8mm à Plounevez-Quintin
 Vitesse du vent maxi : 35kmh le 21/05 à Maison de la Baie - Hillion/Lermot
 Rafale de vent maxi : 85.3kmh le 20/05 à Trébeurden

Finistère :

Températures moyennes sur la période
 Max : 12.8° à Pont-Aven -- Min : 11.4° à Plouzévé
 Température maximale absolue : 25.6° le 31/05 à Quimper-Sud
 Température minimale absolue : -1.4° le 02/05 à Arzano
 Jour le plus chaud : le 29/05 avec 18.4° à Melgven
 Jour le plus froid : le 02/05 avec 6.1° à Arzano
 Pluviométrie maxi sur la période : 127.4mm à Plabennec
 Vitesse du vent maxi : 37kmh le 21/05 à Plabennec
 Rafale de vent maxi : 91.7kmh le 24/05 à Plabennec



Ille et Vilaine :



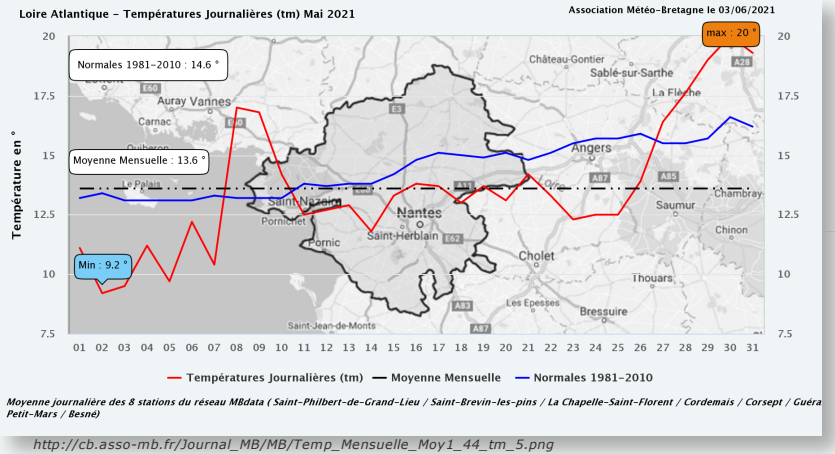
Températures moyennes sur la période
 Max : 13.2° à Cesson-Sévigné -- Min : 11.8° à Landujan
 Température maximale absolue : 26.9° le 31/05 à Cesson-Sévigné
 Température minimale absolue : -2.1° le 02/05 à Paimpont
 Jour le plus chaud : le 30/05 avec 20.5° à Langon
 Jour le plus froid : le 02/05 avec 6.7° à Paimpont
 Pluviométrie maxi sur la période : 111.8mm à Châteaubourg
 Vitesse du vent maxi : 17.5kmh le 23/05 à Dompierre-du-chemin
 Rafale de vent maxi : 59.5kmh le 11/05 à Paimpont



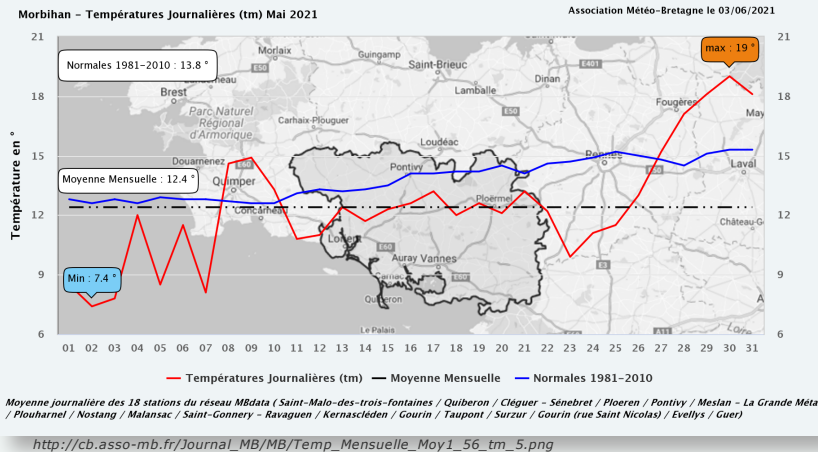
Relevés données climatiques par département

Loire Atlantique :

Températures moyennes sur la période
 Max : 14.2° à Corsept -- Min : 13.1° à Besné
 Température maximale absolue : 27.4° le 31/05 à Saint-Philbert-de-Grand-Lieu
 Température minimale absolue : 0.8° le 03/05 à Saint-Philbert-de-Grand-Lieu
 Jour le plus chaud : le 30/05 avec 20.8° à Corsept
 Jour le plus froid : le 02/05 avec 8.8° à Petit-Mars
 Pluviométrie maxi sur la période : 258.4mm à Besné
 Vitesse du vent maxi : 24.2kmh le 17/05 à Petit-Mars
 Rafale de vent maxi : 77.2kmh le 09/05 à Petit-Mars



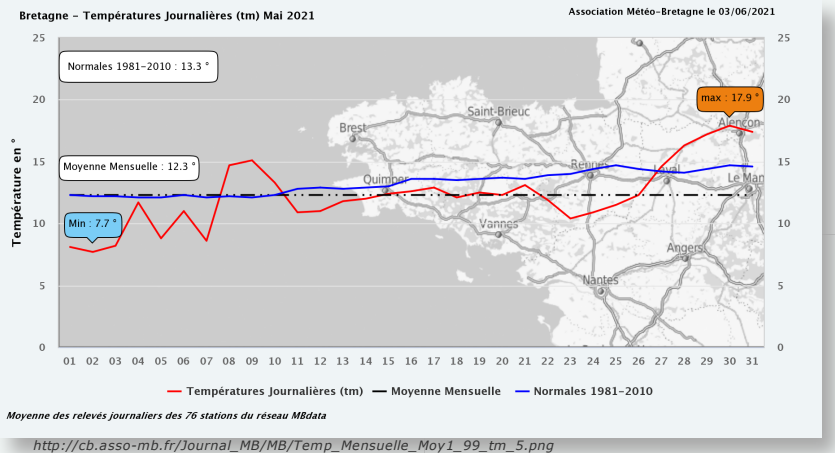
Morbihan :



Températures moyennes sur la période
 Max : 14.1° à Quiberon -- Min : 11.4° à Gourin (rue Saint Nicolas)
 Température maximale absolue : 29.1° le 31/05 à Theix
 Température minimale absolue : -2.2° le 02/05 à Evellys
 Jour le plus chaud : le 30/05 avec 21° à Ploeren
 Jour le plus froid : le 02/05 avec 5.8° à Evellys
 Pluviométrie maxi sur la période : 110.2mm à Gourin (rue Saint Nicolas)
 Vitesse du vent maxi : 25.5kmh le 21/05 à Quiberon
 Rafale de vent maxi : 61.1kmh le 23/05 à Meslan - La Grande Métais

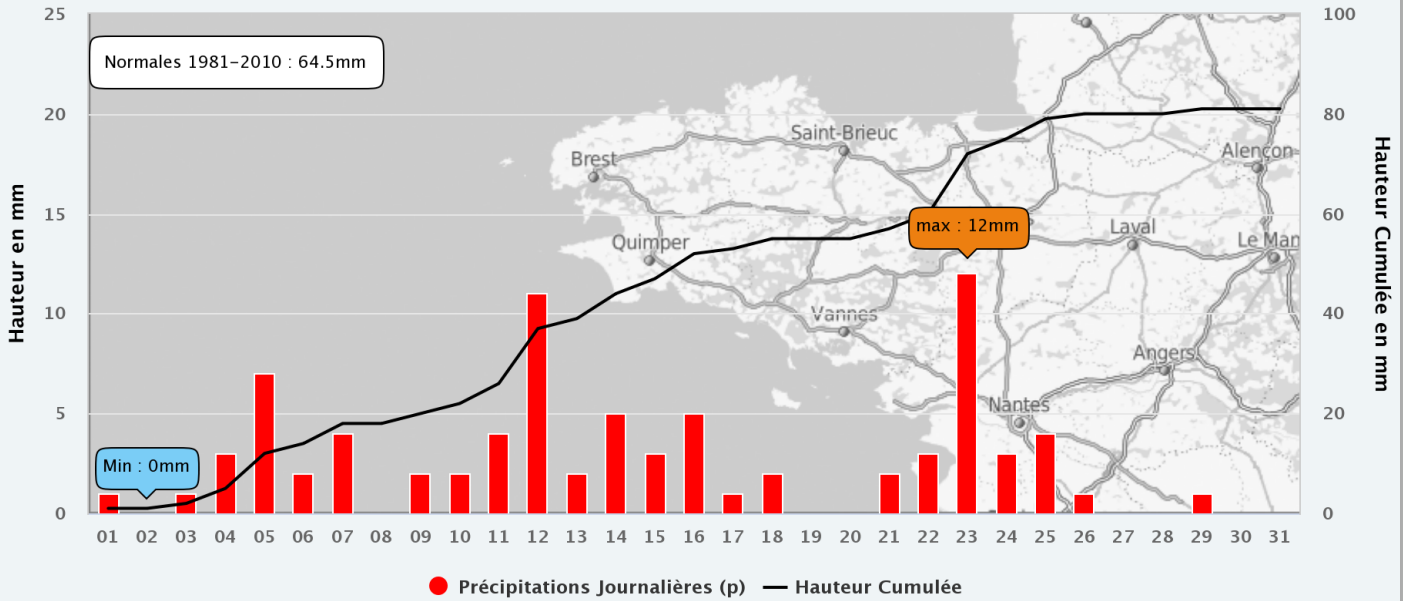
Bretagne :

Températures moyennes sur la période
 Max : 14.2° à Corsept -- Min : 10.2° à Kerpert
 Température maximale absolue : 29.1° le 31/05 à Theix
 Température minimale absolue : -2.9° le 02/05 à Kerpert
 Jour le plus chaud : le 30/05 avec 21° à Ploeren
 Jour le plus froid : le 02/05 avec 4.5° à Kerpert
 Pluviométrie maxi sur la période : 258.4mm à Besné
 Vitesse du vent maxi : 37kmh le 21/05 à Plabennec
 Rafale de vent maxi : 91.7kmh le 24/05 à Plabennec



Bretagne – Précipitations Journalières (p) Mai 2021

Association Météo-Bretagne le 03/06/2021

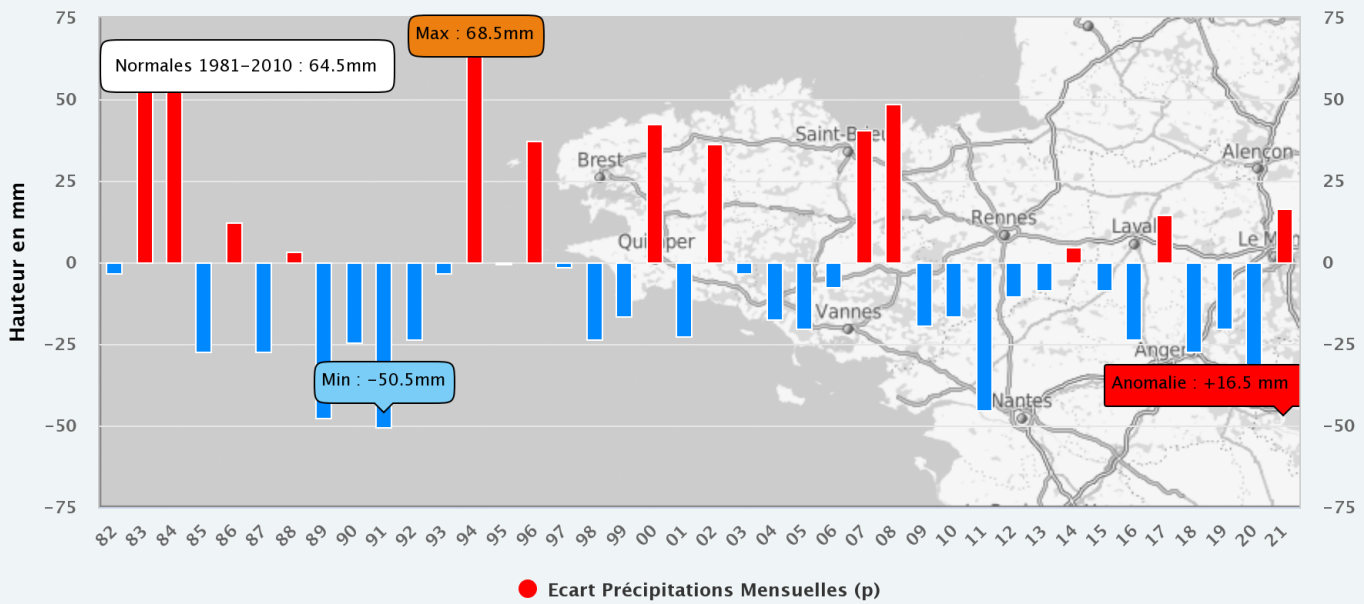


Moyenne journalière des 15 stations du réseau Synop (Bellelle / Brest / Dinard / IleGroix / IleOuessant / Landivisiau / Lannion / Lanveoc / Lorient / Nantes / Ploumanac / Quimper / Rennes / SaintBrieuc / SaintNazaire)

http://cb.asso-mb.fr/Journal_MB/Synop/Temp_Mensuelle_Moy1_99_p_5.png

Bretagne – Anomalies Précipitations Mensuelles (p) Mai (1982-2021)

A.M.B. le 03/06/2021



Données recueillies à partir des 15 stations du réseau Synop (Bellelle / Brest / Dinard / IleGroix / IleOuessant / Landivisiau / Lannion / Lanveoc / Lorient / Nantes / Ploumanac / Quimper / Rennes / SaintBrieuc / SaintNazaire)

http://cb.asso-mb.fr/Journal_MB/Synop/Temp_Mensuelle_Moy6_99_p_5_99.png



Les Chiffres du Mois

Côtes d'Armor

Villes	Temp. Moyenne	Moyenne Tn	Moyenne Tx	Min Tn	Date	Max tx	date	Cumul P	Max Cumul	date	Max Rafale	date
Calanhel	10.3°	7.2°	13.4°	3.1°	05/05	21.3°	31/05	92.0mm	19.8mm	23/05	0 Km/h	01/05
Kerpert	10.2°	5.9°	14.5°	-2.9°	02/05	22.4°	31/05	120.4mm	14mm	12/05	40.2 Km/h	08/05
Lamballe	11.9°	7.0°	16.7°	-1.3°	03/05	23.4°	31/05	52.2mm	8mm	13/05	64.4 Km/h	08/05
Le Hinglé	11.7°	6.8°	16.5°	-0.5°	01/05	24.8°	31/05	98.6mm	13.8mm	23/05	57.9 Km/h	20/05
Louannec	11.8°	8.0°	15.6°	1.8°	01/05	21.6°	31/05	68.4mm	7mm	23/05	69.2 Km/h	03/05
Louargat	10.2°	5.9°	14.6°	-2.1°	02/05	22°	31/05	83.4mm	12mm	23/05	53.1 Km/h	20/05
Maison de la Baie - Hillion/Lermot	12.3°	8.3°	16.1°	1.6°	03/05	20.4°	09/05	51.0mm	13.8mm	23/05	77.2 Km/h	08/05
Paimpol	12.4°	8.4°	16.5°	1.1°	02/05	21.3°	09/05	98.6mm	34.2mm	23/05	56.3 Km/h	20/05
Pleslin-Trigavou	12.1°	7.3°	16.8°	-1.2°	01/05	25°	31/05	69.0mm	9.6mm	12/05	54.7 Km/h	20/05
Plestin-les-grèves	12.4°	8.4°	16.4°	0.9°	01/05	24.8°	31/05	90.6mm	14.2mm	25/05	45.1 Km/h	20/05
Ploubazlanec	12.1°	8.8°	15.4°	4.1°	03/05	20.1°	09/05	86.6mm	10.4mm	16/05	48.3 Km/h	08/05
Plounevez-Quintin	11.0°	6.9°	15.1°	-1.1°	03/05	23.6°	31/05	129.8mm	25.8mm	16/05	25.7 Km/h	08/05
Plumieux - La ville morin	11.9°	7.2°	16.5°	0.2°	02/05	24.6°	31/05	n/a	n/a		54.7 Km/h	24/05
Pordic	12.0°	8.3°	15.7°	3.5°	03/05	20.3°	09/05	60.6mm	8.8mm	23/05	59.5 Km/h	08/05
Quemperven	11.8°	7.9°	15.7°	1.1°	01/05	23.4°	31/05	100.8mm	14.8mm	16/05	61.1 Km/h	08/05
Saint-Aaron	12.1°	7.3°	16.8°	1.4°	01/05	23.8°	31/05	74.2mm	11mm	12/05	53.1 Km/h	20/05
Saint-Etienne-du-Gue-de-l'Isle	11.5°	6.6°	16.3°	-1.6°	02/05	23.8°	31/05	62.2mm	14.8mm	23/05	37 Km/h	16/05
Saint-Glen	12.0°	7.1°	16.8°	-0.4°	01/05	24°	31/05	95.4mm	16mm	23/05	48.3 Km/h	16/05
Saint-Igneuc	12.3°	7.7°	16.9°	0.4°	01/05	23.7°	31/05	75.0mm	10.4mm	23/05	62.8 Km/h	08/05
Trébeurden	12.7°	9.8°	15.7°	5.2°	01/05	25.2°	31/05	n/a	n/a		85.3 Km/h	20/05
Trégueux - La ville Gueury	12.1°	8.1°	16.0°	2°	03/05	22.1°	31/05	n/a	n/a		57.9 Km/h	20/05
Moy/Département	11.8°	7.6°	15.9°	0.7°		22.9°		83.8mm				

Loire Atlantique

Villes	Temp. Moyenne	Moyenne Tn	Moyenne Tx	Min Tn	Date	Max tx	date	Cumul P	Max Cumul	date	Max Rafale	date
Besné	13.1°	8.8°	17.4°	1.4°	02/05	25.3°	31/05	258.4mm	61.4mm	12/05	62.8 Km/h	24/05
Cordemais	13.3°	9.6°	17.0°	3.8°	02/05	25.8°	31/05	n/a	n/a		72.4 Km/h	16/05
Corsept	14.2°	10.4°	18.0°	3.2°	03/05	26.3°	31/05	108.6mm	20.2mm	23/05	0 Km/h	01/05
Guérande	14.0°	10.7°	17.3°	4.8°	02/05	26.3°	31/05	n/a	n/a		56.3 Km/h	24/05
La Chapelle-Saint-Florent	13.6°	9.1°	18.0°	3.2°	02/05	26.8°	31/05	85.6mm	19mm	05/05	43.4 Km/h	06/05
Petit-Mars	13.2°	9.2°	17.2°	2.4°	03/05	25.6°	31/05	65.0mm	15.2mm	12/05	77.2 Km/h	09/05
Saint-Brevin-les-pins	13.7°	9.6°	17.9°	2°	03/05	26.7°	31/05	50.8mm	10mm	05/05	53.1 Km/h	16/05
Saint-Philbert-de-Grand-Lieu	13.9°	9.0°	18.8°	0.8°	03/05	27.4°	31/05	91.8mm	16.2mm	23/05	54.7 Km/h	16/05
Moy/Département	13.6°	9.6°	17.7°	2.7°		26.3°		110mm				



Finistère

Villes	Temp. Moyenne	Moyenne Tn	Moyenne Tx	Min Tn	Date	Max tx	date	Cumul P	Max Cumul	date	Max Rafale	date
Arzano	11.9°	7.7°	15.9°	-1.4°	02/05	24.8°	31/05	94.4mm	20.6mm	23/05	56.3 Km/h	24/05
Briec	11.7°	7.8°	15.5°	-0.9°	03/05	24.8°	31/05	122.0mm	19mm	23/05	48.3 Km/h	23/05
Bénodet-Kercolin	12.3°	8.1°	16.5°	0.4°	03/05	24.9°	30/05	62.8mm	9.8mm	12/05	37 Km/h	03/05
Ergué-Gabéric	11.5°	8.4°	14.7°	0.6°	02/05	23.4°	31/05	n/a	n/a		9.7 Km/h	03/05
Kernouës	11.8°	8.8°	14.3°	-1.2°	01/05	22.9°	31/05	110.8mm	36.8mm	12/05	70.8 Km/h	23/05
Melgven	11.6°	7.9°	15.2°	0°	02/05	24.3°	31/05	115.8mm	18mm	12/05	62.8 Km/h	24/05
Plabennec	11.5°	8.1°	14.8°	0.7°	01/05	23.6°	31/05	127.4mm	35mm	12/05	91.7 Km/h	24/05
Plonéour-Lanvern	12.4°	8.8°	16.0°	-0.4°	02/05	24.4°	31/05	74.0mm	13.6mm	12/05	43.4 Km/h	23/05
Plouguerneau	12.2°	9.2°	15.1°	2.5°	01/05	18.8°	31/05	83.0mm	30.2mm	12/05	62.8 Km/h	03/05
Plouñéventer	11.4°	7.4°	15.3°	-0.9°	01/05	24.2°	31/05	101.8mm	19.4mm	23/05	70.8 Km/h	20/05
Plouzévédé	11.4°	7.7°	15.1°	0.6°	01/05	23.6°	31/05	80.2mm	16.6mm	23/05	51.5 Km/h	21/05
Pont-Aven	12.8°	8.5°	17.2°	-0.4°	02/05	25.4°	31/05	100.8mm	13.8mm	13/05	54.7 Km/h	24/05
Quimper-Sud	12.4°	8.3°	16.5°	0.8°	03/05	25.6°	31/05	125.6mm	18.6mm	23/05	57.9 Km/h	24/05
Quimperlé	12.2°	8.1°	16.2°	-0.8°	02/05	25.6°	31/05	96.4mm	17.6mm	23/05	45.1 Km/h	21/05
Moy/Département	11.9°	8.2°	15.6°	-0°		24°		99.6mm				

Ille et Vilaine

Villes	Temp. Moyenne	Moyenne Tn	Moyenne Tx	Min Tn	Date	Max tx	date	Cumul P	Max Cumul	date	Max Rafale	date
Cesson-Sévigné	13.2°	8.3°	18.0°	1.4°	02/05	26.9°	31/05	65.2mm	9.6mm	12/05	40.2 Km/h	16/05
Châteaubourg	12.6°	7.8°	17.3°	0.6°	02/05	24.3°	31/05	111.8mm	17.2mm	12/05	3.2 Km/h	13/05
Dinard	12.4°	9.0°	15.9°	5.2°	02/05	21.8°	31/05	n/a	n/a		37 Km/h	10/05
Dompierre-du-chemin	12.2°	8.0°	16.4°	0.9°	02/05	24.3°	31/05	80.4mm	14.6mm	16/05	54.7 Km/h	23/05
Hédé-Bazouges	12.3°	7.8°	16.8°	-0.4°	01/05	24.6°	31/05	83.2mm	13.8mm	23/05	54.7 Km/h	23/05
Laillé-La-Rouesnais	12.2°	6.9°	17.5°	-1°	02/05	25°	31/05	66.6mm	14.2mm	12/05	50 Km/h	06/05
Laillé-Le-Bourg	13.2°	8.0°	18.3°	2.5°	02/05	25.9°	31/05	99.4mm	19.8mm	23/05	32 Km/h	06/05
Landujan	11.8°	6.7°	16.9°	-2.1°	01/05	24.6°	31/05	92.2mm	15.4mm	23/05	38.6 Km/h	08/05
Langon	12.6°	7.7°	17.5°	0.2°	03/05	26.5°	31/05	n/a	n/a		49.9 Km/h	16/05
Melesse	12.5°	7.4°	17.7°	-0.7°	02/05	26.4°	31/05	66.4mm	9.6mm	24/05	37 Km/h	20/05
Paimpont	11.9°	6.5°	17.2°	-2.1°	02/05	26.6°	31/05	79.6mm	11.8mm	23/05	59.5 Km/h	11/05
Pléchatel	12.6°	8.1°	17.1°	2.1°	05/05	24.3°	31/05	90.0mm	14.2mm	26/05	25.7 Km/h	06/05
Plélan-le-Grand	12.3°	7.3°	17.2°	0.6°	02/05	24.8°	31/05	73.4mm	13.6mm	23/05	37 Km/h	08/05
Moy/Département	12.4°	7.7°	17.2°	0.6°		25.1°		82.6mm				



Morbihan

Villes	Temp. Moyenne	Moyenne Tn	Moyenne Tx	Min Tn	Date	Max tx	date	Cumul P	Max Cumul	date	Max Rafale	date
Cléguer - Sénébret	12.3°	7.6°	16.9°	-0.8°	02/05	27.1°	31/05	88.6mm	18.6mm	23/05	56.3 Km/h	16/05
Evellys	11.8°	7.2°	16.4°	-2.2°	02/05	24.2°	31/05	70.8mm	19.2mm	23/05	56.3 Km/h	24/05
Gourin	11.6°	6.9°	16.3°	-1.4°	03/05	24.8°	31/05	82.8mm	14.6mm	23/05	45.1 Km/h	23/05
Gourin (rue Saint Nicolas)	11.4°	6.7°	16.2°	-1.8°	03/05	25.4°	31/05	110.2mm	19mm	23/05	40.2 Km/h	23/05
Guer	12.2°	7.1°	17.3°	-1.2°	02/05	25.3°	31/05	74.4mm	15.8mm	23/05	45.1 Km/h	21/05
Kernascledén	11.4°	6.7°	16.0°	-2.2°	02/05	24.4°	31/05	105.6mm	20mm	23/05	57.9 Km/h	24/05
Malansac	12.5°	7.9°	17.0°	0.6°	03/05	25.4°	31/05	69.6mm	12.2mm	23/05	54.7 Km/h	16/05
Meslan - La Grande Métairie	12.5°	8.3°	16.6°	-0.1°	02/05	25.4°	31/05	102.8mm	15.4mm	23/05	61.1 Km/h	23/05
Nostang	12.6°	8.3°	16.8°	-0.2°	02/05	26.6°	31/05	n/a	n/a		53 Km/h	15/05
Ploeren	13.3°	8.7°	17.9°	0.9°	02/05	26.3°	31/05	91.2mm	14.8mm	18/05	57.9 Km/h	24/05
Plouharnel	13.3°	9.7°	16.7°	1.4°	02/05	26.4°	31/05	69.4mm	15.8mm	23/05	49.9 Km/h	24/05
Pontivy	12.1°	7.6°	16.6°	-0.8°	02/05	24.7°	31/05	57.0mm	14.2mm	23/05	53.1 Km/h	24/05
Quiberon	14.1°	11.1°	17.1°	5.2°	02/05	25.7°	30/05	69.4mm	21mm	23/05	56.3 Km/h	16/05
Saint-Gonnery - Ravaguen	11.7°	7.0°	16.4°	0.2°	02/05	23.6°	31/05	94.6mm	18.4mm	23/05	1.6 Km/h	20/05
Saint-Malo-des-trois-fontaines	12.0°	7.3°	16.7°	-0.8°	03/05	24.3°	31/05	73.0mm	15.4mm	26/05	59.5 Km/h	24/05
Surzur	13.1°	9.1°	17.0°	2°	03/05	26.1°	31/05	100.6mm	23mm	23/05	56.3 Km/h	24/05
Taupont	12.4°	7.7°	17.1°	-0.1°	02/05	25.3°	31/05	75.8mm	19mm	23/05	41.8 Km/h	06/05
Theix	13.8°	9.0°	18.6°	1.6°	02/05	29.1°	31/05	49.0mm	6.8mm	23/05	48.3 Km/h	16/05
Moy/Département	12.5°	8°	16.9°	0°		25.6°		81.5mm				

Légende du tableau

Moyenne Tn : moyenne des températures les plus basses
 Moyenne Tx : moyenne des températures les plus hautes
 Min Tn : température minimale absolue avec date
 Max Tx : température maximale absolue avec date
 Cumul P : Hauteur des précipitations cumulées sur le mois
 Max Rafale : Vitesse de vent maximale avec date

Pour information : Du fait de calculs plus précis réalisés au niveau des graphiques à partir des moyennes journalières et non mensuelles, certaines données peuvent présenter des différences minimales entre les résultats au niveau des tableaux et leurs données graphiques correspondantes. En attendant la mise en oeuvre prochaine de la base pluviométrique MBdata, les graphes de pluviométrie sont actuellement élaborés à partir des stations Synop et non MBdata.

