



Photo Dominique Seillier

Bilan Climatique d'avril 2021 - Records d'ensoleillement et de gelées ..

Un premier avril très estival (sans être un poisson) avant le retour des gelées....



Le premier jour du mois débute sous des températures estivales, et ça n'est même pas un poisson d'Avril ! En effet le vent de sud-est nous ramène un flux continental et donc des températures records pour la période. Plutôt tempérées sur le bord de mer, elles ne font pas oublier le record pulvérisé à Brest-Guipavas. La station qui relève ce 1er Avril 2021 pas moins de 27.6°C, soit 15 degrés au-dessus des normes, et la température la seconde fois plus élevée depuis... 1945 !

Le reste de la région n'est pas en reste et les températures sont bien souvent supérieures à 20 degrés. 26 degrés sont relevés à Morlaix et Lanvéoc, 22.1°C également à Ouessant, ce qui est loin d'être commun.

Cet intermède estival n'est que de courte durée car dès le deuxième jour le vent virant au Nord ramène des températures plus « fraîches », mais néanmoins dans les normes dans un premier temps. Après la dissipation des nuages bas matinaux le ciel est plutôt agréable et le soleil généreux. Les températures repassent bien en dessous des 20 degrés et le vent est plutôt sensible.

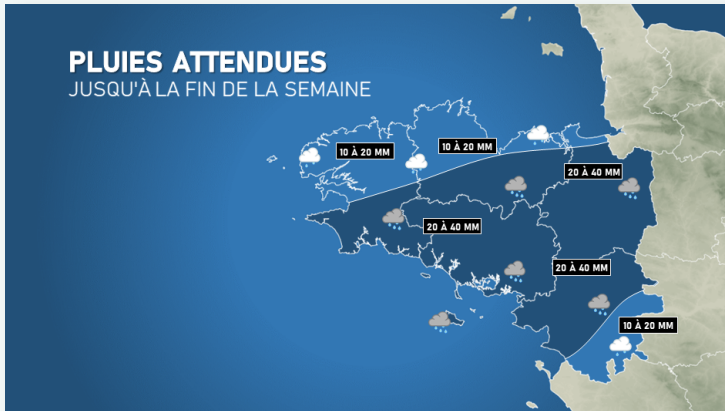
La baisse du mercure est encore plus prononcée pour le week-end du 3 et 4 ou en matinée on flirte avec les gelées blanches. 1.3°C sont relevés à Laillé, 2.5°C à Pléchâtel, à la faveur d'un ciel clair. En journée les maximales ne décollent que peu par endroit et on repasse très nettement en dessous des normales saisonnières : 6.9°C à Plouzévédy, 7.7°C à Calanhel, 8.6°C à Louargat.

Après un week-end plutôt correct le début de la semaine suivante l'est un peu moins. La nébulosité est plus forte et la fraîcheur marquée.



Durant la nuit du 05 au 06, à la faveur d'un ciel clair, d'un faible vent et d'une masse d'air froide en circulation, les températures sont très froides et les gelées marquées par endroit : -3.9°C à Paimpont, -3.8°C à Laillé, -3.7°C à Landujan, -3.5°C à Louvigné du Désert. Seul le Finistère et le nord des Côtes d'Armor sont épargnés par ces gelées tardives.


Ce temps froid, propices aux gelées matinales perdure durant 3 jours, avant l'arrivée d'une perturbation pour la fin de semaine.



La perturbation venue du Golf de Gascogne pointe en effet le bout de son nez le 09 Avril en arrosant dans un premier temps l'ouest de notre région, puis s'étalant petit à petit sur l'est de la région.

Les cumuls pluviométriques sont assez conséquents sous celle-ci, après des pluies continues : 49mm sont récoltés à Kernasclédén, 45mm à Moélan sur Mer et Cléguer, 41mm à Plumergat.

Plus généralement ce sont de 15 à 25mm qui sont remarqués, de 5 à 10mm sur le Nord du Finistère et la Loire-Atlantique. De quoi redonner le sourire à une végétation déjà guettée par la sécheresse et le peu de pluies de ces dernières semaines.



Ce temps automnal se poursuit pour le week-end du 10 et 11 Avril. La fraîcheur est encore marquée et les températures peinent à décoller.

En journée du Dimanche on note même de la neige dans certains endroits de l'intérieur des terres des Côtes d'Armor et du Finistère, comme à Callac & Plévin.

L'anticyclone revient en force en journée du 12 et le soleil se montre à nouveau généreux.



ENCORE DES GELÉES !
TEMPÉRATURES MINIMALES LUNDI 12 AVRIL 2021

BERNÉ (56)	- 5,5°C
KERNASCLÉDEN (56)	- 3,4°C
PLEUCADEUC (56)	- 3,4°C
PLOUAY (56)	- 3,4°C
NANTES (44)	- 2,2°C
LOUVIGNÉ DU DÉSERT (35)	- 2,1°C
BREST (29)	- 2°C
VANNES (56)	- 2°C

Ce retour en force annonçant également le retour de nuits claires, on voit à nouveau apparaître des gelées matinales.

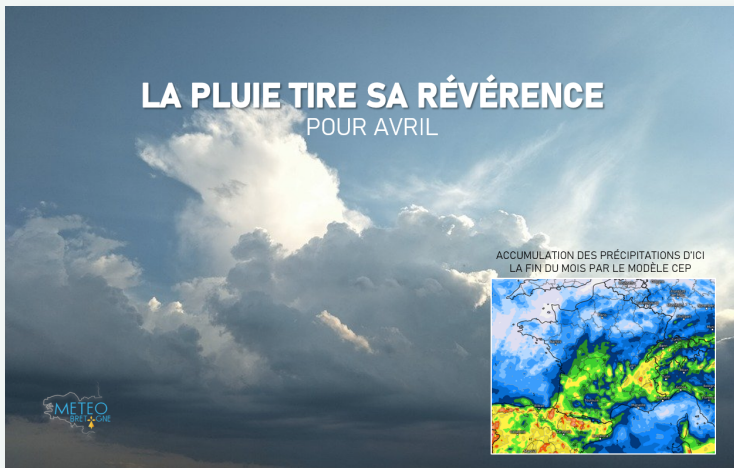
Elles sont fortes pour la saison : -5.5°C à Berné, -3.4°C à Kernasclédén, Pleucadeuc & Plouay. -2.2°C à Nantes.

En journée les températures peinent à atteindre les 15 degrés, et elles sont bien souvent de 2 à 3 degrés inférieures aux normales saisonnières.

Ce temps dure jusqu'au Dimanche 18 Avril, sans qu'un seul nuage ne vienne lâcher quelques gouttes de pluies.

Les gelées sont fréquentes au matin, si bien qu'au 18 Avril, Rennes avec ses 9 gelées du mois, bat son dernier record datant de 1945.

Certaines stations relèvent bien plus de nombre de jours de gelées, ce qui est rare pour un mois d'Avril.



Le Lundi 19 marque un changement progressif de flux, et donc de températures. Les pressions baissent légèrement et les nuages sont plus nombreux. Enfin les températures reviennent dans les normes.

Plus la semaine avance et plus le soleil est généreux, et les températures clémentes.

L'apogée de celles-ci arrive pour le week-end du 24/25 Avril. Les températures dépassent bien souvent les 20 degrés, hormis sur le nord des Côtes d'Armor et du Finistère.

On est sur cette journée de 7 à 8 degrés au-dessus des normales. Seule ombre au soleil dans ce week-end, c'est le vent qui domine. Soufflant fort de secteur est, il vient légèrement gâcher l'avant-goût d'été sur la région.

ENSOLEILLEMENT DU 1^{ER} AU 25 AVRIL 2021

SAINT-CAST-LE-GUILDLO	☀️	246 HEURES
DINARD	☀️	238 HEURES
NANTES	☀️	236 HEURES
RENNES	☀️	224 HEURES
LORIENT	☀️	222 HEURES
QUIMPER	☀️	216 HEURES
VANNES	☀️	208 HEURES
SAINT-BRIEUC	☀️	205 HEURES
BREST	☀️	199 HEURES

Cette trêve est de courte durée et le Lundi 26 le flux bascule au nord et ramène à nouveau son lot de fraîcheur. En matinée on repasse sous la barre des 5 degrés et même quelques gelées sont à nouveau remarquées.

L'hiver n'a décidément pas dit son dernier mot. Le 30 il est relevé -1.2°C à Landujan, -0.6°C à Saint-Glen, -0.3°C à Lamballe.

Avril finit fraîchement, et c'est ainsi qu'on pourrait résumer ce mois.

L'ensoleillement est par contre très largement excédentaire et les stations Bretonnes sont d'ailleurs les championnes de France !

Ainsi, Saint Cast le Guildo relève 300.8 heures, devant Dinard avec 296.8 heures, et 295h pour la 3ème place, du côté de la Rochelle. L'excédent global est de 50 à 70%, ce qui est exceptionnel pour un mois d'Avril.

La contrepartie c'est que le déficit pluviométrique est à l'inverse très fort. On ne relève ainsi à Brest que 7.4mm, ce qui représente un déficit de 92% par rapport à la normale saisonnière. Ouessant avec ces 1.2mm est également une des stations les plus sèches de Bretagne ! C'est le second mois d'Avril le plus sec depuis 1975.

Ce déficit se cumule d'autant plus à un mois de Mars déjà très sec.

PRÉCIPITATIONS
CUMULS DU 1^{ER} AU 27 AVRIL 2021

▶️ OUESSANT	1 mm (63)
▶️ PLOUDALMÉZEAU	3 mm (87)
▶️ BELLE-ÎLE	4 mm (50)
▶️ BREST	7 mm (92)
▶️ NANTES	7 mm (61)

Les températures elles, sont aussi en dessous des normes, ce qui est d'autant plus valable pour les minimales. Avec de fréquentes gelées le déficit est généralement de 2 à 2.5 degrés sur la période. 3.1°C même à Rennes où l'on relève 9 gelées. Les maximales sont généralement autour des normales.

Mai pluvieux ? la suite dans le prochain bilan !

Le Marais Barométrique

MARAIS BAROMÉTRIQUE

PRESSION ATMOSPHERIQUE ENTRE 1010 ET 1020 HPA

VENT FAIBLE, CIEL CHANGEANT

PLUS INSTABLE L'APRÈS-MIDI

ATMOSPHERE DRAGEUSE

PRÉVISION COMPLEXE (ÉCHELLE LOCALE)

Le 20 avril, la France s'est retrouvée dans une zone de marais barométrique. Cela signifie que la masse d'air n'est ni anticyclonique, ni dépressionnaire et que par conséquent la pression varie peu d'un point à un autre.

Le vent y est donc faible.

Les marais barométriques provoquent souvent une évolution chronologique des conditions météorologiques.

Les conditions sont généralement ensoleillées en matinée et par évolution diurne, des cumulus évoluent puis bourgeonnent jusqu'au déclenchement d'une averse.

Ces averses sont plus fréquentes généralement dans l'intérieur des terres car près du littoral la brise permet de profiter de conditions plus stables.

En fin de printemps, les averses peuvent évoluer jusqu'à l'orage.

La force du vent en période anticyclonique

POURQUOI LE VENT EST-IL ACTUELLEMENT PLUS FORT L'APRÈS-MIDI ?

MÉTÉO CONCEPT

Vous aurez peut-être remarqué que lors d'une configuration anticyclonique, le vent est plus sensible durant les après-midis. Comment l'expliquer ?

La température augmente en cours de journée sous l'effet du rayonnement solaire (évolution diurne).

Le soleil réchauffe alors le sol qui, à son tour, réchauffe l'air par contact.

Lorsque la température de l'air au contact du sol augmente suffisamment, des bulles d'air s'élèvent car l'air plus chaud est plus léger que l'air froid.

Les basses couches deviennent alors plus instables.

Des mouvements d'air ascendants laissent place à un « vide » comblé par des mouvements descendants au niveau du sol.

Les courants descendants servent en fait à contrebalancer

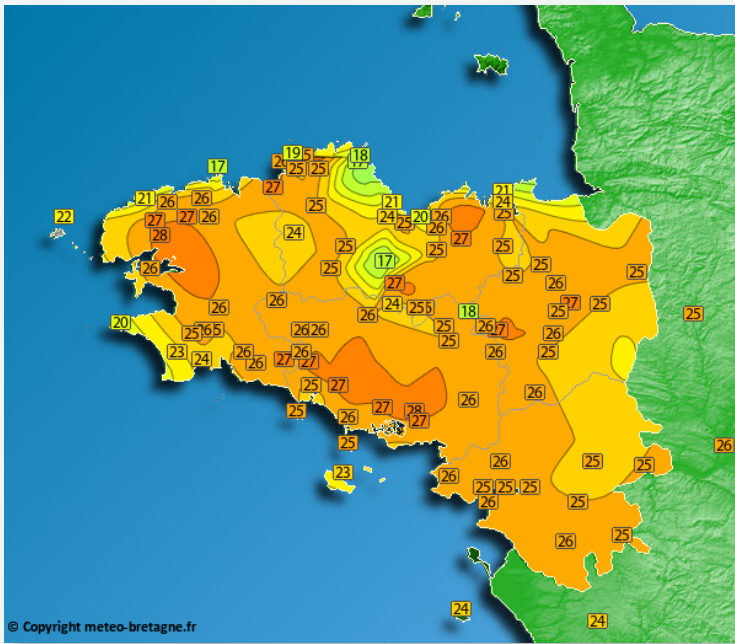
les courants ascendants.

Sachant que les vents sont plus forts en altitude, les vents descendants gagnent le sol avec plus de force.

Ainsi, le vent s'accélère avec des rafales. Les rafales sont donc le résultat du brassage de l'air ayant comme origine des différences de températures.

Le matin, le soir et la nuit, les températures sont plus basses et on note un différentiel thermique plus faible entre le sol et les couches supérieures d'où un vent plus faible

Températures quotidiennes Maxi relevées sur la période

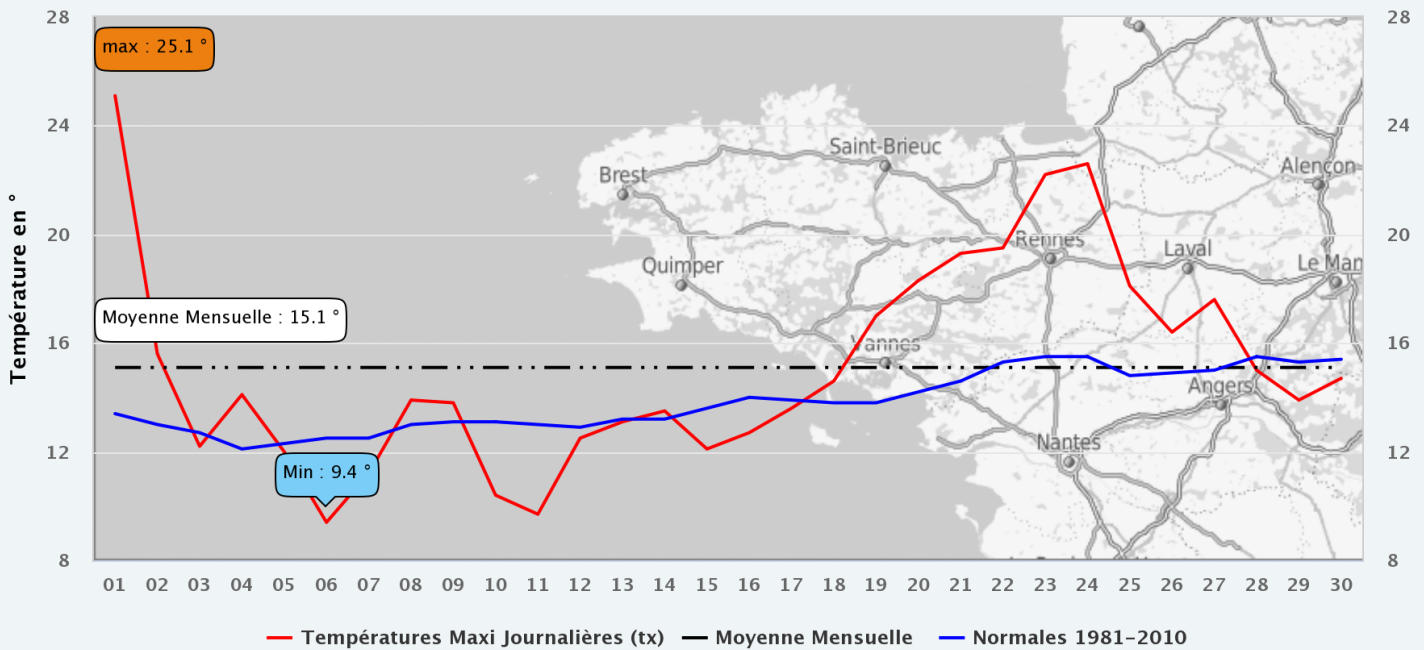


- Theix (28.1°)
- Cléguer - Sénebret (27.4°)
- Nostang (27.3°)
- Plélan-le-Grand (27.1°)
- Ploeren (27°)
- Plouénventer (26.8°)
- Plestin-les-grèves (26.8°)
- Quimperlé (26.8°)
- Saint-Igneuc (26.6°)
- Cesson-Sévigné (26.6°)
- Surzur (26.6°)
- Plabennec (26.5°)
- Meslan - La Grande Métairie (26.4°)
- Briec (26.4°)
- Saint-Philbert-de-Grand-Lieu (26.3°)
- Plouharnel (26.3°)
- Melesse (26.3°)
- Pont-Aven (26.2°)
- Trébeurden (26.2°)
- Gourin (rue Saint Nicolas) (26.2°)

96% des stations ont enregistré leur température la plus haute (txx) le 01/04

Bretagne – Températures Maxi Journalières (tx) Avril 2021

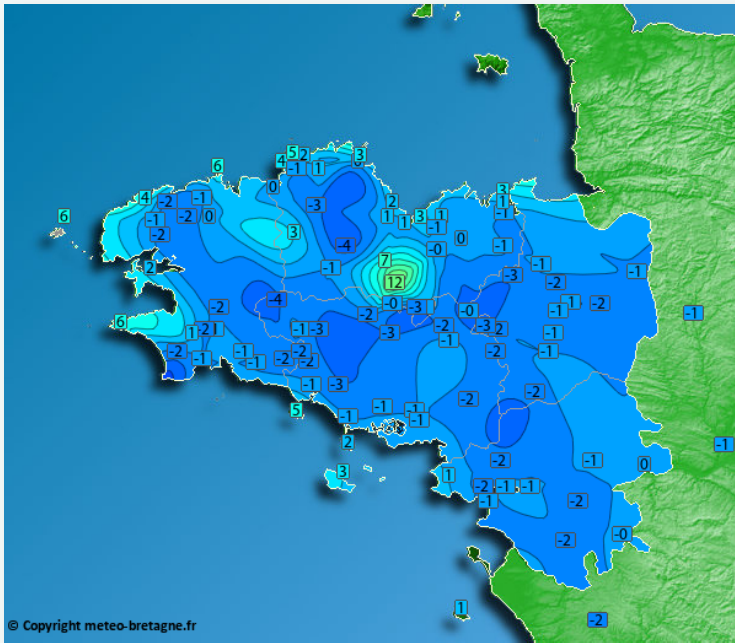
Association Météo-Bretagne le 02/05/2021



Moyenne des relevés journaliers des 72 stations du réseau MBdata

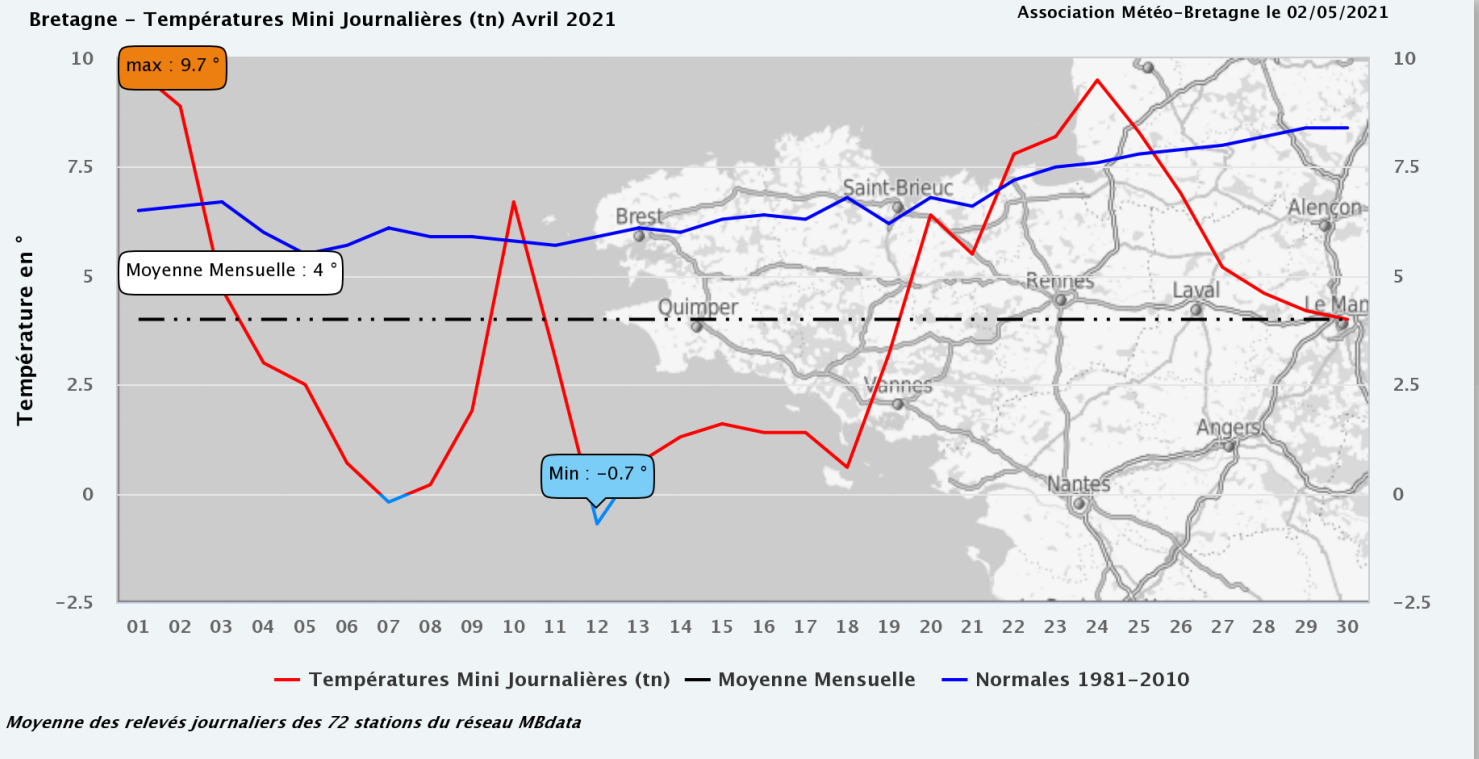
http://cb.asso-mb.fr/Journa_MB/MB/Temp_Mensuelle_Moy1_99_tx_4.png

Températures quotidiennes Mini relevées sur la période



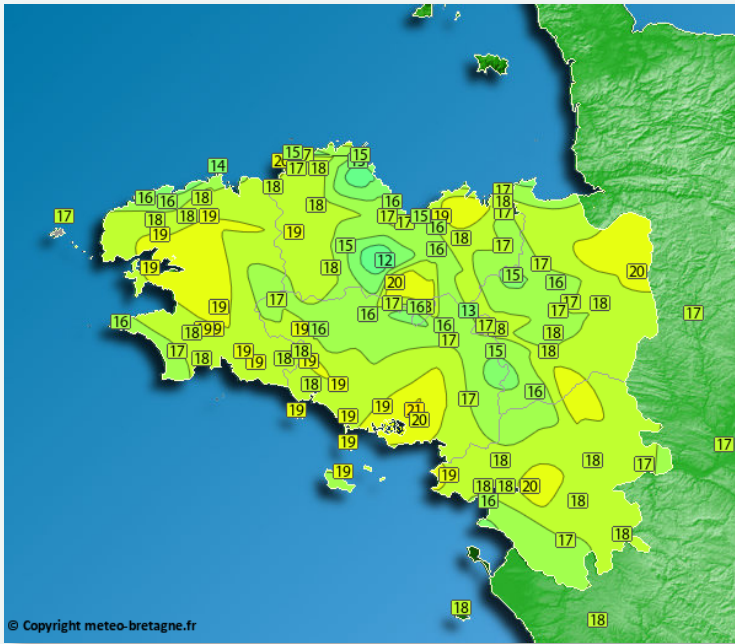
- Gourin (rue Saint Nicolas) (-3.5°)
- Kernascléden (-3.4°)
- Gourin (-3.2°)
- Nostang (-2.7°)
- Langon (-2.4°)
- Arzano (-2.4°)
- Besné (-2.3°)
- Quimperlé (-2.1°)
- Malansac (-2.1°)
- Plouñeventer (-2.1°)
- Saint-Malo-des-trois-fontaines (-2.1°)
- Briec (-1.9°)
- Pontivy (-1.8°)
- Châteaubourg (-1.7°)
- Plonéour-Lanvern (-1.6°)
- Quimper-Sud (-1.6°)
- Pont-Aven (-1.4°)
- Plumieux - La ville morin (-1.4°)
- Bénodet-Kercolin (-1.3°)

53% des stations ont enregistré leur température la plus basse (tnn) le 12/04



Bilan Températures Moyennes quotidiennes Maxi et Mini


Carte des températures Quotidiennes Moyennes les plus élevées de la période



- Theix (20.7°)
- Trébeurden (19.9°)
- Surzur (19.8°)
- Dompierre-du-chemin (19.8°)
- Cordemais (19.5°)
- Briec (19.4°)
- Ploeren (19.3°)
- Cléguer - Sénébret (19°)
- Quiberon (18.9°)
- Guérande (18.9°)
- Calanhel (18.9°)
- Melgven (18.9°)
- Nostang (18.8°)
- Ergué-Gabéric (18.8°)
- Saint-Aaron (18.7°)
- Pont-Aven (18.6°)
- Quimper-Sud (18.6°)
- Meslan - La Grande Métairie (18.5°)
- Laillé-Le-Bourg (18.4°)
- Plouneventer (18.3°)

81% des stations ont enregistré leur température moyenne la plus élevée (tmx)le : 01/04

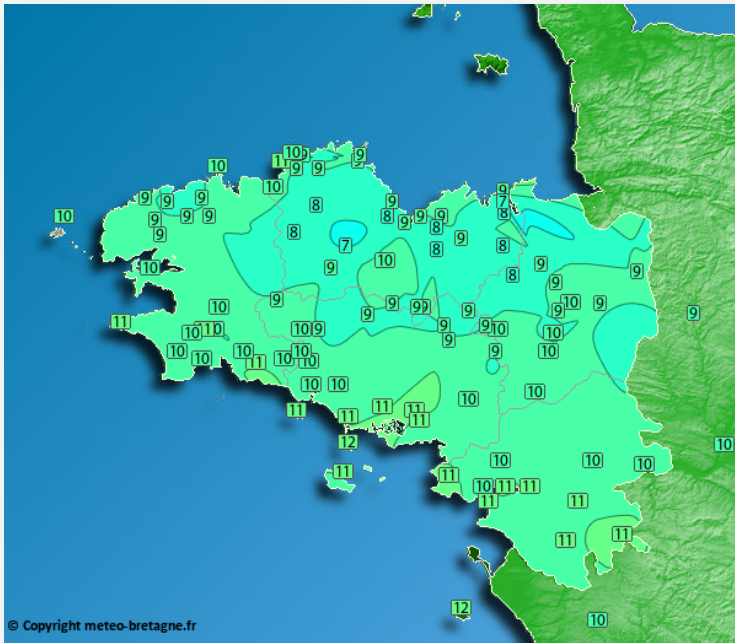
Carte des températures Quotidiennes Moyennes les plus faibles de la période



- Kerpert (2°)
- Paimpont (2.5°)
- Landujan (2.5°)
- Dompierre-du-chemin (2.9°)
- Saint-Glen (2.9°)
- Laillé-La-Rouesnais (2.9°)
- Louargat (3.1°)
- Hédé-Bazouges (3.4°)
- Saint-Malo-des-trois-fontaines (3.4°)
- Melesse (3.5°)
- Châteaubourg (3.5°)
- Le Hinglé (3.5°)
- Calanhel (3.7°)
- Guer (3.8°)
- Kernascléden (3.8°)
- Plounevez-Quintin (3.9°)
- Malansac (3.9°)
- Langon (4°)
- Plélan-le-Grand (4°)

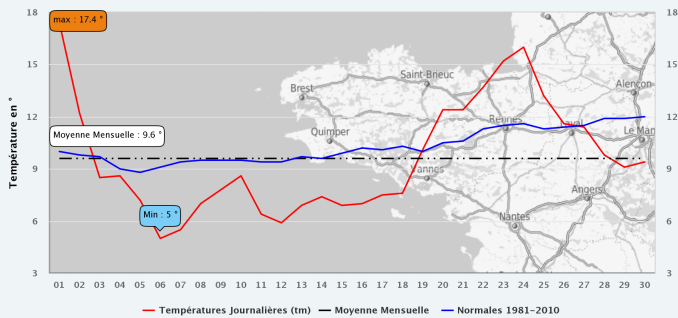
60% des stations ont enregistré leur température moyenne la plus faible (tmn)le : 06/04

Carte des températures Moyennes Mensuelles sur la période



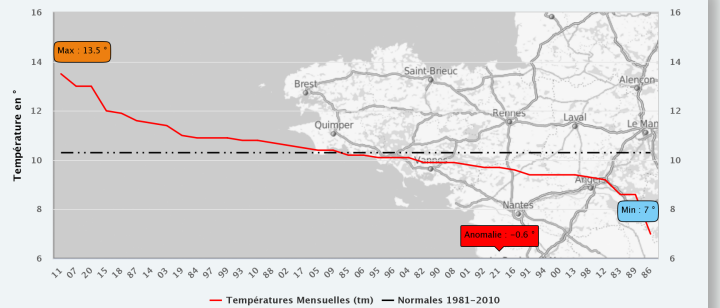
Quiberon : 12.2°
 Theix : 11.5°
 Guérande : 11.3°
 Le Palais : 11.3°
 Corsept : 11.2°
 Saint-Philbert-de-Grand-Lieu : 10.9°
 Ploeren : 10.9°
 Trébeurden : 10.9°
 Pont-Aven : 10.8°
 Cordemais : 10.7°
 Surzur : 10.7°
 Saint-Brevin-les-pins : 10.6°
 Plouharnel : 10.6°
 Quimper-Sud : 10.6°
 Cléguer - Sénébret : 10.4°
 Nostang : 10.4°
 La Chapelle-Saint-Florent : 10.3°
 Meslan - La Grande Métairie : 10.3°
 Bénodet-Kercolin : 10.3°
 Quimperlé : 10.3°

Bretagne - Températures Journalières (tm) Avril 2021 Association Météo-Bretagne le 02/05/2021



http://cb.asso-mb.fr/Journal_MB/MB/Temp_Mensuelle_Moy1_99_tm_4.png

Bretagne - Températures Mensuelles (tm) Avril (1982-2021) Association Météo-Bretagne le 02/05/2021

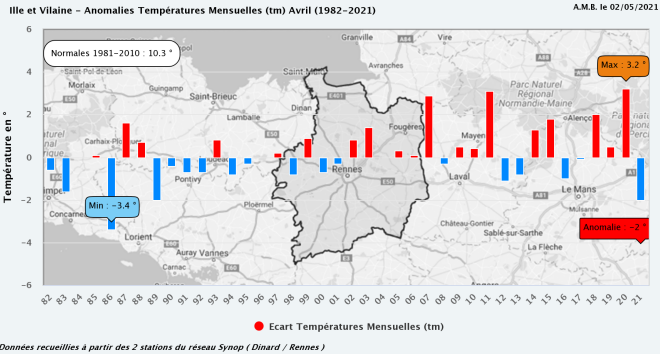


http://cb.asso-mb.fr/Journal_MB/Synop/Temp_Mensuelle_Moy5_99_tm_4.png

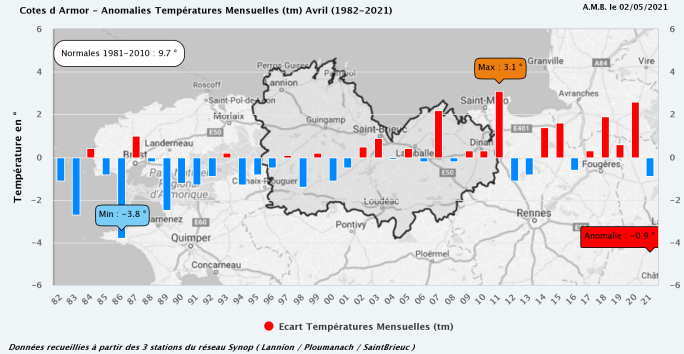


Anomalies Températures Moyennes Mensuelles

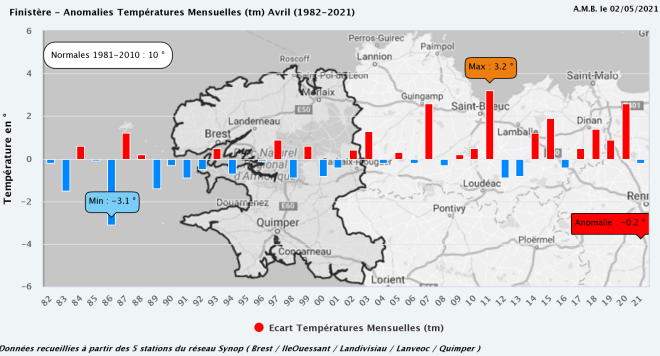
Ecarts à la normale 1981-2010 des températures Moyennes Mensuelles



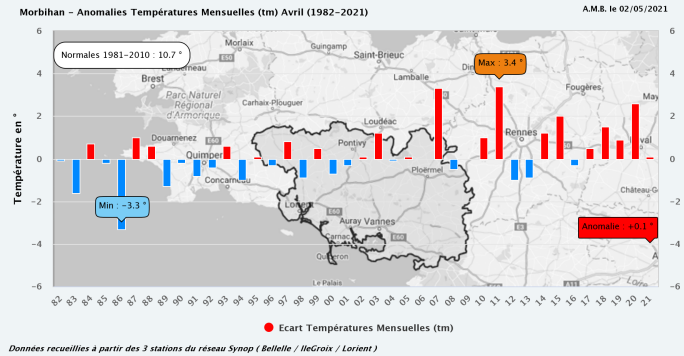
http://cb.asso-mb.fr/Journal_MB/Synop/Temp_Mensuelle_Moy6_35_tm_4_99.png



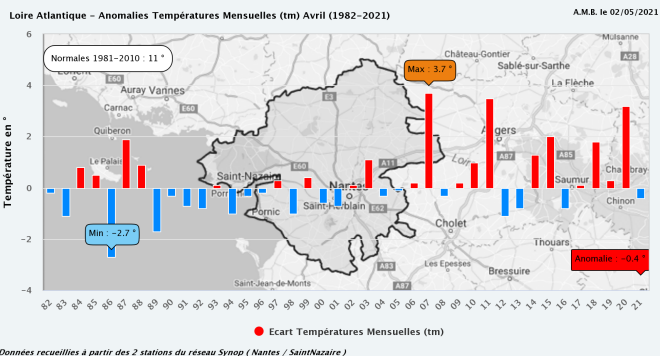
http://cb.asso-mb.fr/Journal_MB/Synop/Temp_Mensuelle_Moy6_22_tm_4_99.png



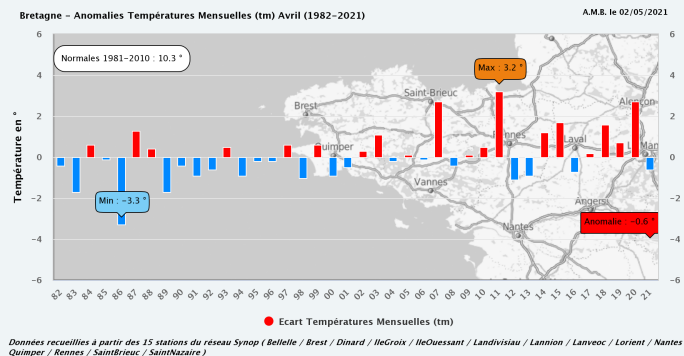
http://cb.asso-mb.fr/Journal_MB/Synop/Temp_Mensuelle_Moy6_29_tm_4_99.png



http://cb.asso-mb.fr/Journal_MB/Synop/Temp_Mensuelle_Moy6_56_tm_4_99.png



http://cb.asso-mb.fr/Journal_MB/Synop/Temp_Mensuelle_Moy6_44_tm_4_99.png



http://cb.asso-mb.fr/Journal_MB/Synop/Temp_Mensuelle_Moy6_99_tm_4_99.png



Autres relevés significatifs pour la période du 01/04 au 30/04/2021

Températures maxi(tx) pour chacune des stations classées par date :

01/04

Theix (28.1°) Cléguer - Sénebret (27.4°) Nostang (27.3°) Plélan-le-Grand (27.1°) Ploeren (27°) Plounéventer (26.8°) Plestin-les-grèves (26.8°) Quimperlé (26.8°) Saint-Igneuc (26.6°) Cesson-Sévigné (26.6°) Surzur (26.6°) Plabennec (26.5°) Meslan - La Grande Métairie (26.4°) Briec (26.4°) Saint-Philbert-de-Grand-Lieu (26.3°) Plouharnel (26.3°) Melesse (26.3°) Pont-Aven (26.2°) Trébeurden (26.2°) Gourin (rue Saint Nicolas) (26.2°) Lamballe (26.1°) Quimper-Sud (26.1°) Langon (26.1°) Paimpont (26.1°) Saint-Aaron (26°) Kernascléden (25.9°) Guer (25.9°) Gourin (25.8°) Laillé-Le-Bourg (25.8°) Malansac (25.7°) Plouzévédé (25.7°) Laillé-La-Rouesnais (25.6°) Plumieux - La ville morin (25.6°) Pontivy (25.6°) Guérande (25.6°) Melgven (25.6°) Arzano (25.6°) Saint-Brevin-les-pins (25.5°) Besné (25.5°) Saint-Malo-des-trois-fontaines (25.3°) Corsept (25.3°) Hédé-Bazouges (25.3°) Louannec (25.3°) Taupont (25.3°) La Chapelle-Saint-Florent (25.2°) Cordemais (25.2°) Louargat (25.2°) Dompierre-du-chemin (25.2°) Plounévez-Quintin (25.2°) Quemperven (25.2°) Ergué-Gabéric (25.1°) Landujan (25.1°) Saint-Glen (24.9°) Pleslin-Trigavou (24.8°) Trégueux - La ville Gueury (24.8°) Le Hinglé (24.8°) Châteaubourg (24.7°) Kerpert (24.7°) Quiberon (24.5°) Petit-Mars (24.5°) Saint-Gonnery - Ravaguen (24.2°) Bénédet-Kercolin (23.9°) Calanhel (23.7°) Plonéour-Lanvern (22.5°) Plouguerneau (21.2°) Pordic (20.9°) Ploubazlanec (18.3°)

23/04

Maison de la Baie - Hillion/Lermot (25°) Le Palais (22.2°) Dinard (21.5°)

Températures mini(tn) pour chacune des stations classées par date :

12/04

Ploubazlanec (3.3°) Dinard (3.1°) Quiberon (2.1°) Guérande (0.8°) Saint-Gonnery - Ravaguen (-0.4°) Corsept (-0.5°) Ergué-Gabéric (-0.5°) Petit-Mars (-0.5°) Surzur (-0.7°) Meslan - La Grande Métairie (-0.8°) Plouharnel (-0.8°) Laillé-Le-Bourg (-0.9°) Theix (-1°) Plouzévédé (-1°) Plabennec (-1.1°) Saint-Brevin-les-pins (-1.3°) Pleslin-Trigavou (-1.3°) Ploeren (-1.3°) Bénédet-Kercolin (-1.3°) Plumieux - La ville morin (-1.4°) Pont-Aven (-1.4°) Quimper-Sud (-1.6°) Plonéour-Lanvern (-1.6°) Châteaubourg (-1.7°) Pontivy (-1.8°) Briec (-1.9°) Saint-Malo-des-trois-fontaines (-2.1°) Plounéventer (-2.1°) Malansac (-2.1°) Quimperlé (-2.1°) Besné (-2.3°) Arzano (-2.4°) Langon (-2.4°) Nostang (-2.7°) Gourin (-3.2°) Kernascléden (-3.4°) Gourin (rue Saint Nicolas) (-3.5°)

06/04

Taupont (-0.9°) Cesson-Sévigné (-1.1°) Le Hinglé (-1.6°) Plélan-le-Grand (-2°) Dompierre-du-chemin (-2.2°) Melesse (-2.6°) Guer (-2.8°) Landujan (-3.7°) Laillé-La-Rouesnais (-3.8°) Paimpont (-3.9°)

18/04

Louannec (0.6°) Quemperven (-0.3°) Plestin-les-grèves (-0.8°) Lamballe (-2.2°) Louargat (-2.7°) Kerpert (-4.6°)

07/04

Trébeurden (3.3°) Saint-Aaron (0.1°) Melgven (-1.1°) Hédé-Bazouges (-1.9°) Cléguer - Sénebret (-2.4°)

08/04

Le Palais (2.3°) Plouguerneau (1.8°) Cordemais (-0.9°) Saint-Philbert-de-Grand-Lieu (-1.7°) Plounévez-Quintin (-1.9°)

14/04

Pordic (0.6°) Maison de la Baie - Hillion/Lermot (0.3°) Trégueux - La ville Gueury (-0.2°) Saint-Igneuc (-0.8°) Saint-Glen (-2.2°)

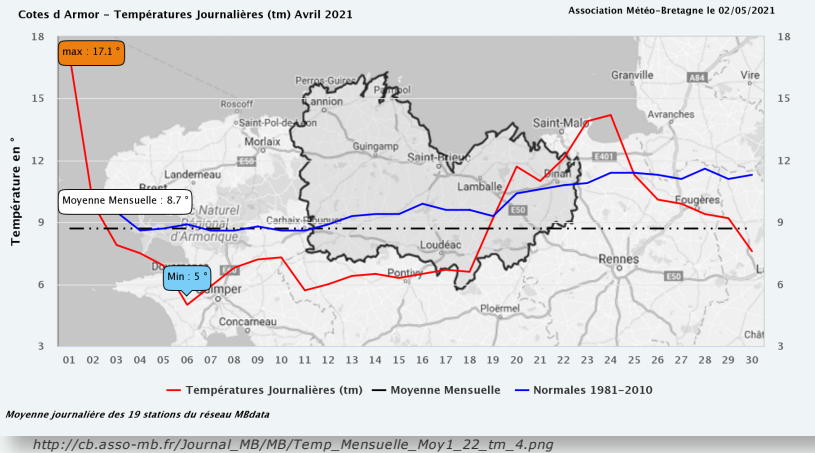
11/04

Calanhel (0.4°)

15/04

La Chapelle-Saint-Florent (-0.2°)

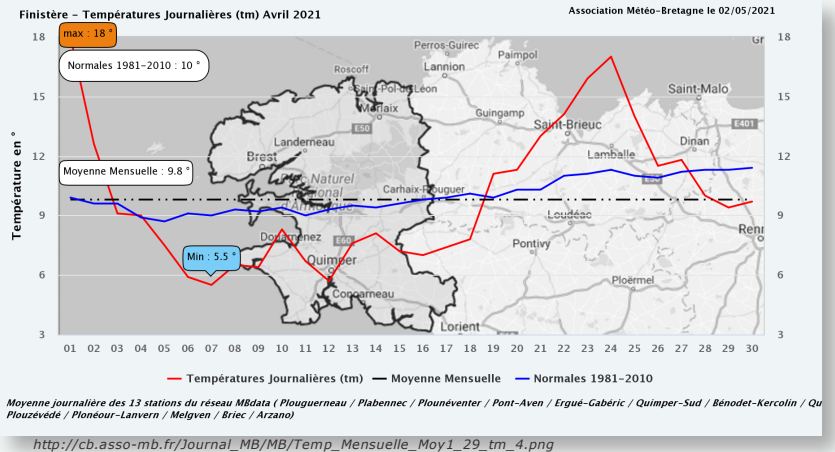
Côtes d'Armor :



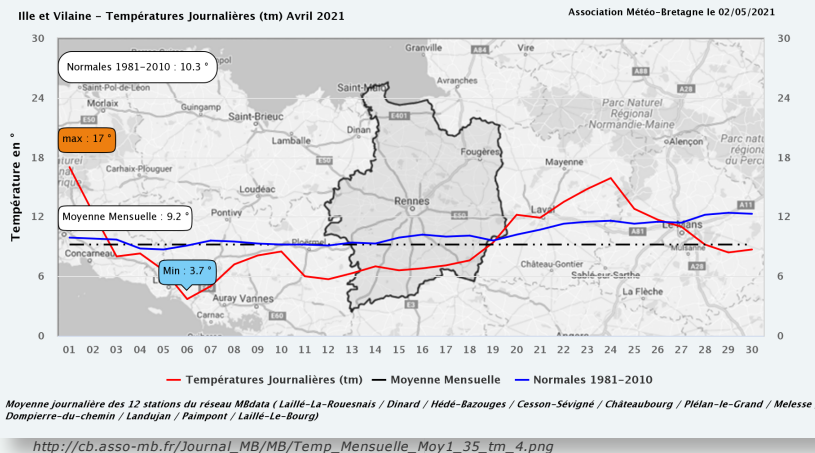
Températures moyennes sur la période
 Max : 10,9° à Trébeurden -- Min : 7,0° à Kerpert
 Température maximale absolue : 26,8° le 01/04 à Plestin-les-grèves
 Température minimale absolue : -4,6° le 18/04 à Kerpert
 Jour le plus chaud : le 01/04 avec 19,9° à Trébeurden
 Jour le plus froid : le 06/04 avec 2° à Kerpert
 Pluviométrie maxi sur la période : 45,8mm à Saint-Glen
 Vitesse du vent maxi : 24,7kmh le 06/04 à Louannec
 Rafale de vent maxi : 62,8kmh le 06/04 à Louannec

Finistère :

Températures moyennes sur la période
 Max : 10,8° à Pont-Aven -- Min : 9,0° à Plouzévéde
 Température maximale absolue : 26,8° le 01/04 à Plouneventer
 Température minimale absolue : -2,4° le 12/04 à Arzano
 Jour le plus chaud : le 01/04 avec 19,4° à Briec
 Jour le plus froid : le 07/04 avec 4,5° à Melgven
 Pluviométrie maxi sur la période : 42,4mm à Quimperlé
 Vitesse du vent maxi : 35,1kmh le 26/04 à Plabennec
 Rafale de vent maxi : 69,2kmh le 03/04 à Plabennec



Ille et Vilaine :



Températures moyennes sur la période
 Max : 10,0° à Laillé-Le-Bourg -- Min : 7,9° à Landujan
 Température maximale absolue : 27,1° le 01/04 à Plélan-le-Grand
 Température minimale absolue : -3,9° le 06/04 à Paimpont
 Jour le plus chaud : le 01/04 avec 19,8° à Dompierre-du-chemin
 Jour le plus froid : le 06/04 avec 2,5° à Paimpont
 Pluviométrie maxi sur la période : 43,4mm à Landujan
 Vitesse du vent maxi : 13,9kmh le 25/04 à Dompierre-du-chemin
 Rafale de vent maxi : 43,4kmh le 06/04 à Dinard

Loire Atlantique :

Températures moyennes sur la période

Max : 11.3° à Guérande -- Min : 10.0° à Petit-Mars

Température maximale absolue : 26.3° le 01/04 à Saint-Philbert-de-Grand-Lieu

Température minimale absolue : -2.3° le 12/04 à Besné

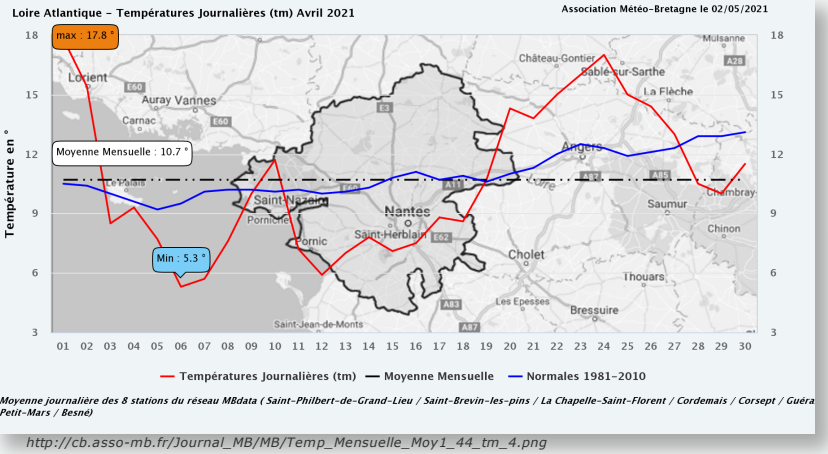
Jour le plus chaud : le 01/04 avec 19.5° à Cordemais

Jour le plus froid : le 06/04 avec 4.4° à Petit-Mars

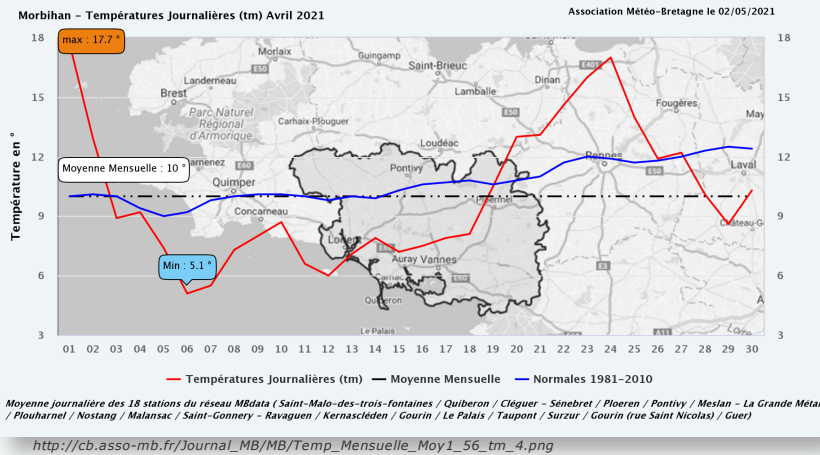
Pluviométrie maxi sur la période : 23.0mm à Besné

Vitesse du vent maxi : 22.1kmh le 25/04 à Petit-Mars

Rafale de vent maxi : 51.5kmh le 03/04 à Petit-Mars



Morbihan :



Températures moyennes sur la période

Max : 12.2° à Quiberon -- Min : 8.8° à Saint-Malo-des-trois-fontaines

Température maximale absolue : 28.1° le 01/04 à Theix

Température minimale absolue : -3.5° le 12/04 à Gourin (rue Saint Nicolas)

Jour le plus chaud : le 01/04 avec 20.7° à Theix

Jour le plus froid : le 06/04 avec 3.4° à Saint-Malo-des-trois-fontaines

Pluviométrie maxi sur la période : 56.2mm à Kernascléden

Vitesse du vent maxi : 21.9kmh le 03/04 à Quiberon

Rafale de vent maxi : 51.5kmh le 02/04 à Theix

Bretagne :

Températures moyennes sur la période

Max : 12.2° à Quiberon -- Min : 7.0° à Kerpert

Température maximale absolue : 28.1° le 01/04 à Theix

Température minimale absolue : -4.6° le 18/04 à Kerpert

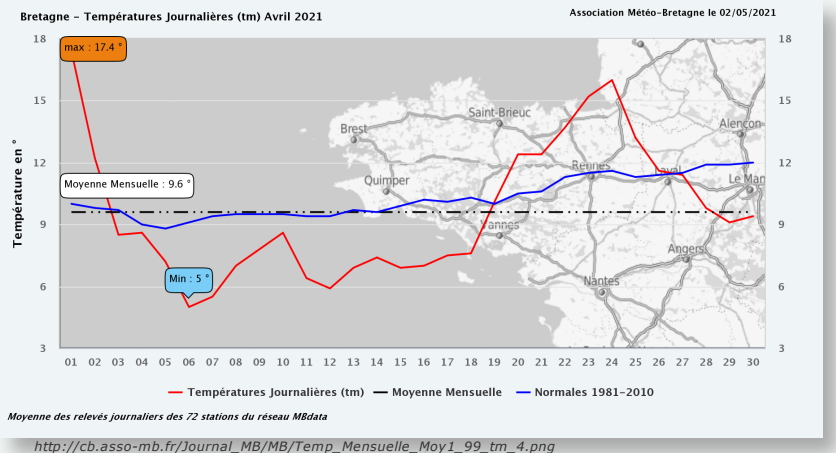
Jour le plus chaud : le 01/04 avec 20.7° à Theix

Jour le plus froid : le 06/04 avec 2° à Kerpert

Pluviométrie maxi sur la période : 56.2mm à Kernascléden

Vitesse du vent maxi : 35.1kmh le 26/04 à Plabennec

Rafale de vent maxi : 69.2kmh le 03/04 à Plabennec

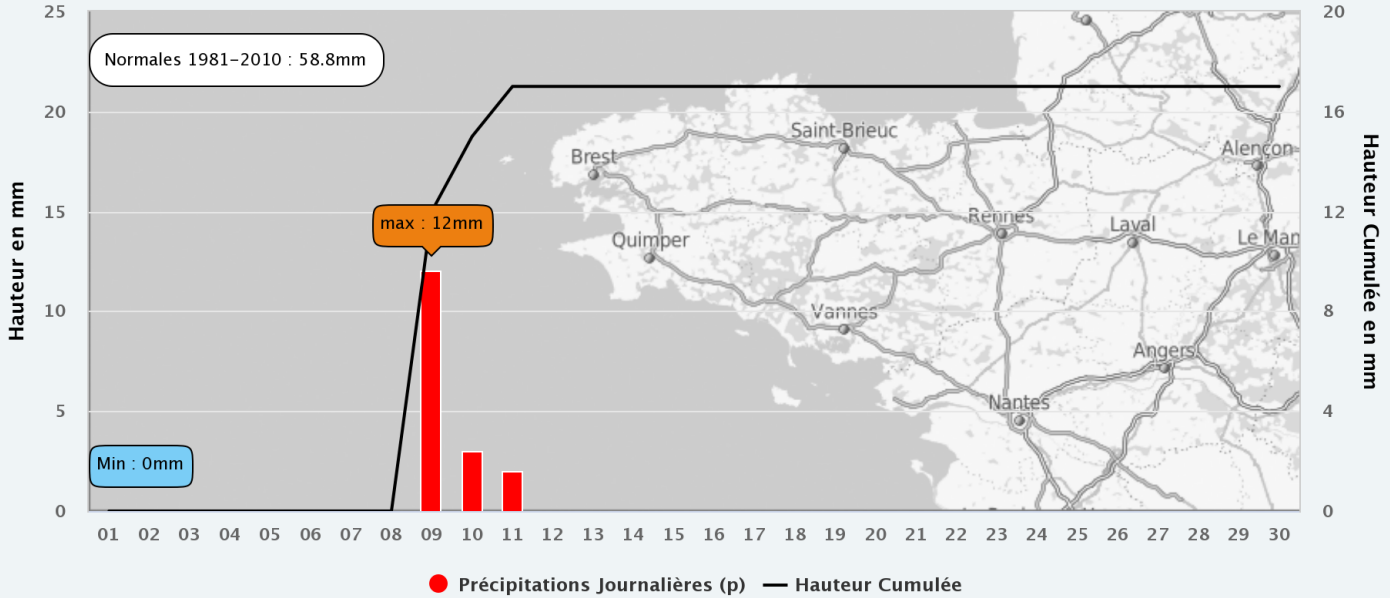




Bilan Pluviométrique

Bretagne - Précipitations Journalières (p) Avril 2021

Association Météo-Bretagne le 02/05/2021

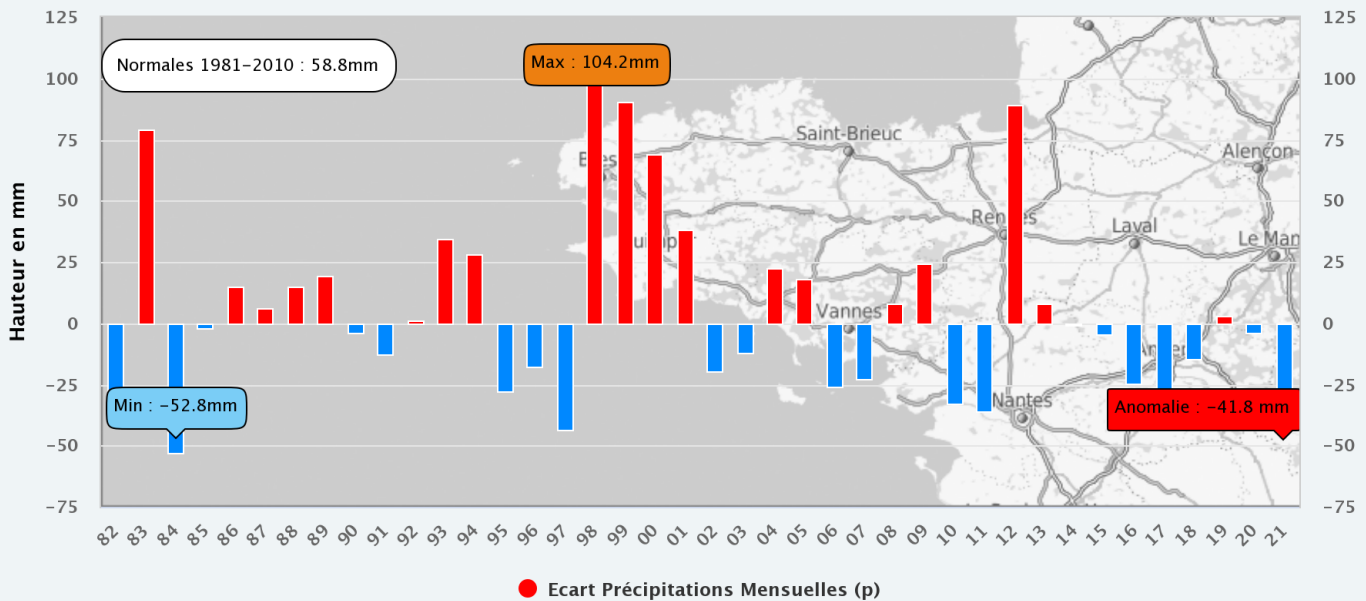


Moyenne journalière des 15 stations du réseau Synop (Bellelle / Brest / Dinard / IleGroix / IleOuessant / Landvisiau / Lannion / Lanveoc / Lorient / Nantes / Ploumanac / Quimper / Rennes / SaintBrieuc / SaintNazaire)

http://cb.asso-mb.fr/Journal_MB/Synop/Temp_Mensuelle_Moy1_99_p_4.png

Bretagne - Anomalies Précipitations Mensuelles (p) Avril (1982-2021)

A.M.B. le 02/05/2021



Données recueillies à partir des 15 stations du réseau Synop (Bellelle / Brest / Dinard / IleGroix / IleOuessant / Landvisiau / Lannion / Lanveoc / Lorient / Nantes / Ploumanac / Quimper / Rennes / SaintBrieuc / SaintNazaire)

http://cb.asso-mb.fr/Journal_MB/Synop/Temp_Mensuelle_Moy6_99_p_4_99.png



Les Chiffres du Mois

Côtes d'Armor

Villes	Temp. Moyenne	Moyenne Tn	Moyenne Tx	Min Tn	Date	Max tx	date	Cumul P	Max Cumul	date	Max Rafale	date
Calanhel	8.3°	4.6°	12.0°	0.4°	11/04	23.7°	01/04	25.2mm	14.6mm	09/04	0 Km/h	01/04
Kerpert	7.0°	1.1°	13.0°	-4.6°	18/04	24.7°	01/04	32.2mm	23mm	09/04	38.6 Km/h	26/04
Lamballe	8.2°	2.0°	14.3°	-2.2°	18/04	26.1°	01/04	27.4mm	14mm	09/04	45.1 Km/h	03/04
Le Hinglé	8.4°	2.7°	14.1°	-1.6°	06/04	24.8°	01/04	39.2mm	20.8mm	09/04	41.8 Km/h	03/04
Louannec	9.1°	5.3°	12.8°	0.6°	18/04	25.3°	01/04	13.2mm	7.2mm	10/04	62.8 Km/h	06/04
Louargat	7.8°	2.5°	13.1°	-2.7°	18/04	25.2°	01/04	22.8mm	17mm	09/04	45.1 Km/h	25/04
Maison de la Baie - Hillion/Lermot	8.7°	4.5°	12.9°	0.3°	14/04	25°	23/04	31.2mm	13.4mm	10/04	53.1 Km/h	26/04
Pleslin-Trigavou	8.4°	2.8°	14.1°	-1.3°	12/04	24.8°	01/04	34.6mm	15.6mm	09/04	48.2 Km/h	06/04
Plestin-les-grèves	9.5°	4.6°	14.5°	-0.8°	18/04	26.8°	01/04	16.0mm	6.8mm	09/04	35.4 Km/h	03/04
Ploubazlanec	9.5°	6.8°	12.1°	3.3°	12/04	18.3°	01/04	31.2mm	12mm	10/04	40.2 Km/h	25/04
Plounevez-Quintin	8.5°	2.8°	14.3°	-1.9°	08/04	25.2°	01/04	26.4mm	22mm	09/04	16.1 Km/h	05/04
Plumieux - La ville morin	9.3°	3.4°	15.1°	-1.4°	12/04	25.6°	01/04	n/a	n/a		40.2 Km/h	03/04
Pordic	8.6°	5.3°	11.8°	0.6°	14/04	20.9°	01/04	29.0mm	15.4mm	09/04	43.5 Km/h	03/04
Quemperven	8.9°	4.1°	13.7°	-0.3°	18/04	25.2°	01/04	23.0mm	10.6mm	10/04	30.6 Km/h	06/04
Saint-Aaron	9.2°	3.7°	14.6°	0.1°	07/04	26°	01/04	29.4mm	14.4mm	09/04	41.8 Km/h	25/04
Saint-Glen	8.1°	2.1°	14.1°	-2.2°	14/04	24.9°	01/04	45.8mm	27.4mm	09/04	32.2 Km/h	03/04
Saint-Igneuc	8.7°	2.8°	14.6°	-0.8°	14/04	26.6°	01/04	39.2mm	17.8mm	09/04	41.8 Km/h	03/04
Trébeurden	10.9°	6.8°	15.0°	3.3°	07/04	26.2°	01/04	n/a	n/a		48.3 Km/h	25/04
Trégueux - La ville Gueury	8.6°	4.1°	13.1°	-0.2°	14/04	24.8°	01/04	n/a	n/a		35.4 Km/h	02/04
Moy/Département	8.7°	3.8°	13.6°	-0.6°		24.7°		29.1mm				

Loire Atlantique

Villes	Temp. Moyenne	Moyenne Tn	Moyenne Tx	Min Tn	Date	Max tx	date	Cumul P	Max Cumul	date	Max Rafale	date
Besné	10.3°	4.0°	16.6°	-2.3°	12/04	25.5°	01/04	23.0mm	15.8mm	09/04	43.4 Km/h	03/04
Cordemais	10.7°	5.1°	16.2°	-0.9°	08/04	25.2°	01/04	n/a	n/a		45.1 Km/h	25/04
Corsept	11.2°	5.5°	17.0°	-0.5°	12/04	25.3°	01/04	8.8mm	7.2mm	09/04	0 Km/h	01/04
Guérande	11.3°	6.0°	16.6°	0.8°	12/04	25.6°	01/04	n/a	n/a		45.1 Km/h	25/04
La Chapelle-Saint-Florent	10.3°	4.3°	16.3°	-0.2°	15/04	25.2°	01/04	n/a	n/a		25.7 Km/h	06/04
Petit-Mars	10.0°	4.5°	15.6°	-0.5°	12/04	24.5°	01/04	9.4mm	5.8mm	10/04	51.5 Km/h	03/04
Saint-Brevin-les-pins	10.6°	4.1°	17.0°	-1.3°	12/04	25.5°	01/04	5.8mm	3.6mm	09/04	43.5 Km/h	26/04
Saint-Philbert-de-Grand-Lieu	10.9°	4.3°	17.6°	-1.7°	08/04	26.3°	01/04	7.6mm	6.6mm	10/04	40.2 Km/h	03/04
Moy/Département	10.7°	4.7°	16.6°	-0.8°		25.4°		10.9mm				



Finistère

Villes	Temp. Moyenne	Moyenne Tn	Moyenne Tx	Min Tn	Date	Max tx	date	Cumul P	Max Cumul	date	Max Rafale	date
Arzano	9.7°	3.8°	15.6°	-2.4°	12/04	25.6°	01/04	42.0mm	38mm	09/04	33.8 Km/h	03/04
Briec	9.9°	4.1°	15.8°	-1.9°	12/04	26.4°	01/04	24.8mm	18.4mm	09/04	38.6 Km/h	02/04
Bénodet-Kercolin	10.3°	4.7°	15.9°	-1.3°	12/04	23.9°	01/04	16.8mm	15.8mm	09/04	33.8 Km/h	11/04
Ergué-Gabéric	9.5°	4.6°	14.4°	-0.5°	12/04	25.1°	01/04	n/a	n/a		4.8 Km/h	02/04
Melgven	9.9°	4.5°	15.3°	-1.1°	07/04	25.6°	01/04	34.2mm	27.2mm	09/04	45.1 Km/h	26/04
Plabennec	9.4°	4.6°	14.2°	-1.1°	12/04	26.5°	01/04	n/a	n/a		69.2 Km/h	03/04
Plonéour-Lanvern	9.9°	4.3°	15.4°	-1.6°	12/04	22.5°	01/04	27.6mm	21.4mm	09/04	32.2 Km/h	02/04
Plouguerneau	9.5°	6.1°	12.9°	1.8°	08/04	21.2°	01/04	n/a	n/a		59.5 Km/h	26/04
Plouneventer	9.1°	3.7°	14.6°	-2.1°	12/04	26.8°	01/04	11.6mm	5.8mm	09/04	56.3 Km/h	26/04
Plouzévédé	9.0°	4.5°	13.4°	-1°	12/04	25.7°	01/04	n/a	n/a		45.1 Km/h	15/04
Pont-Aven	10.8°	4.7°	16.8°	-1.4°	12/04	26.2°	01/04	38.2mm	26.8mm	09/04	35.4 Km/h	14/04
Quimper-Sud	10.6°	5.0°	16.2°	-1.6°	12/04	26.1°	01/04	28.4mm	23.8mm	09/04	43.4 Km/h	03/04
Quimperlé	10.3°	4.2°	16.3°	-2.1°	12/04	26.8°	01/04	42.4mm	37.2mm	09/04	30.6 Km/h	15/04
Moy/Département	9.8°	4.5°	15.1°	-1.3°		25.3°		29.6mm				

Ille et Vilaine

Villes	Temp. Moyenne	Moyenne Tn	Moyenne Tx	Min Tn	Date	Max tx	date	Cumul P	Max Cumul	date	Max Rafale	date
Cesson-Sévigné	9.9°	3.7°	16.1°	-1.1°	06/04	26.6°	01/04	19.2mm	14mm	09/04	32.2 Km/h	02/04
Châteaubourg	9.2°	3.5°	15.0°	-1.7°	12/04	24.7°	01/04	27.4mm	21.8mm	09/04	0 Km/h	01/04
Dinard	9.4°	6.4°	12.5°	3.1°	12/04	21.5°	23/04	n/a	n/a		43.4 Km/h	06/04
Dompierre-du-chemin	9.2°	3.7°	14.6°	-2.2°	06/04	25.2°	01/04	24.8mm	20.4mm	09/04	41.8 Km/h	25/04
Hédé-Bazouges	8.6°	2.5°	14.7°	-1.9°	07/04	25.3°	01/04	28.6mm	16.6mm	09/04	38.6 Km/h	06/04
Laillé-La-Rouesnais	8.8°	1.5°	16.1°	-3.8°	06/04	25.6°	01/04	31.2mm	19.8mm	09/04	35.3 Km/h	03/04
Laillé-Le-Bourg	10.0°	4.0°	16.0°	-0.9°	12/04	25.8°	01/04	33.4mm	20.8mm	09/04	30.6 Km/h	03/04
Landujan	7.9°	1.0°	14.7°	-3.7°	06/04	25.1°	01/04	43.4mm	24.4mm	09/04	27.4 Km/h	02/04
Langon	9.9°	3.0°	16.7°	-2.4°	12/04	26.1°	01/04	n/a	n/a		22.5 Km/h	06/04
Melesse	9.3°	2.5°	16.2°	-2.6°	06/04	26.3°	01/04	29.4mm	19.8mm	09/04	27.4 Km/h	25/04
Paimpont	9.1°	2.5°	15.7°	-3.9°	06/04	26.1°	01/04	31.0mm	17mm	09/04	41.8 Km/h	26/04
Plélan-le-Grand	9.5°	2.6°	16.4°	-2°	06/04	27.1°	01/04	25.6mm	16.4mm	09/04	19.3 Km/h	25/04
Moy/Département	9.2°	3.1°	15.4°	-1.9°		25.5°		29.4mm				



Morbihan

Villes	Temp. Moyenne	Moyenne Tn	Moyenne Tx	Min Tn	Date	Max tx	date	Cumul P	Max Cumul	date	Max Rafale	date
Cléguer - Sénébret	10.4°	3.9°	16.8°	-2.4°	07/04	27.4°	01/04	50.2mm	45.2mm	09/04	49.9 Km/h	25/04
Gourin	9.2°	3.1°	15.3°	-3.2°	12/04	25.8°	01/04	23.2mm	18.2mm	09/04	40.2 Km/h	03/04
Gourin (rue Saint Nicolas)	9.2°	2.7°	15.7°	-3.5°	12/04	26.2°	01/04	29.8mm	23.8mm	09/04	29 Km/h	02/04
Guer	9.1°	2.4°	15.8°	-2.8°	06/04	25.9°	01/04	27.2mm	18mm	09/04	37 Km/h	03/04
Kernascléden	8.9°	2.5°	15.3°	-3.4°	12/04	25.9°	01/04	56.2mm	48.6mm	09/04	43.4 Km/h	26/04
Le Palais	11.3°	7.2°	15.3°	2.3°	08/04	22.2°	23/04	7.0mm	6mm	09/04	45.1 Km/h	03/04
Malansac	9.7°	3.4°	16.0°	-2.1°	12/04	25.7°	01/04	21.0mm	14.4mm	09/04	41.8 Km/h	26/04
Meslan - La Grande Métairie	10.3°	4.4°	16.1°	-0.8°	12/04	26.4°	01/04	35.2mm	24.8mm	09/04	30.6 Km/h	23/04
Nostang	10.4°	3.8°	16.9°	-2.7°	12/04	27.3°	01/04	n/a	n/a		39 Km/h	03/04
Ploeren	10.9°	4.6°	17.1°	-1.3°	12/04	27°	01/04	17.6mm	16.2mm	09/04	48.3 Km/h	26/04
Plouharnel	10.6°	5.0°	16.3°	-0.8°	12/04	26.3°	01/04	19.0mm	16.2mm	09/04	40.2 Km/h	25/04
Pontivy	8.9°	2.7°	15.1°	-1.8°	12/04	25.6°	01/04	27.0mm	21.4mm	09/04	43.4 Km/h	03/04
Quiberon	12.2°	7.8°	16.5°	2.1°	12/04	24.5°	01/04	9.6mm	9mm	09/04	46.7 Km/h	03/04
Saint-Gonnery - Ravaguen	8.9°	3.5°	14.3°	-0.4°	12/04	24.2°	01/04	38.0mm	29.4mm	09/04	0 Km/h	01/04
Saint-Malo-des-trois-fontaines	8.8°	2.9°	14.7°	-2.1°	12/04	25.3°	01/04	32.6mm	23.2mm	09/04	46.7 Km/h	03/04
Surzur	10.7°	5.0°	16.4°	-0.7°	12/04	26.6°	01/04	17.8mm	16.6mm	09/04	43.4 Km/h	26/04
Taupont	9.3°	3.3°	15.4°	-0.9°	06/04	25.3°	01/04	32.2mm	24mm	09/04	33.8 Km/h	02/04
Theix	11.5°	5.2°	17.7°	-1°	12/04	28.1°	01/04	12.2mm	11.4mm	09/04	51.5 Km/h	02/04
Moy/Département	10°	4.1°	15.9°	-1.4°		25.9°		26.8mm				

Légende du tableau

Moyenne Tn : moyenne des températures les plus basses
Moyenne Tx : moyenne des températures les plus hautes
Min Tn : température minimale absolue avec date
Max Tx : température maximale absolue avec date
Cumul P : Hauteur des précipitations cumulées sur le mois
Max Rafale : Vitesse de vent maximale avec date

Pour information : Du fait de calculs plus précis réalisés au niveau des graphiques à partir des moyennes journalières et non mensuelles, certaines données peuvent présenter des différences minimales entre les résultats au niveau des tableaux et leurs données graphiques correspondantes. En attendant la mise en oeuvre prochaine de la base pluviométrique MBdata, les graphes de pluviométrie sont actuellement élaborés à partir des stations Synop et non MBdata.

